



МЭРИЯ ГОРОДА НОВОСИБИРСКА

ПОСТАНОВЛЕНИЕ

От 25.09.2019

№ 3570

О проведении публичных слушаний по проекту решения Совета депутатов города Новосибирска «О внесении изменений в приложение 2 к решению Совета депутатов города Новосибирска от 24.06.2009 № 1288 «О Правилах землепользования и застройки города Новосибирска»

В целях соблюдения права человека на благоприятные условия жизнедеятельности, прав и законных интересов правообладателей земельных участков и объектов капитального строительства по проекту решения Совета депутатов города Новосибирска «О внесении изменений в приложение 2 к решению Совета депутатов города Новосибирска от 24.06.2009 № 1288 «О Правилах землепользования и застройки города Новосибирска», в соответствии с Градостроительным кодексом Российской Федерации, Федеральным законом от 06.10.2003 № 131-ФЗ «Об общих принципах организации местного самоуправления в Российской Федерации», решениями Совета депутатов города Новосибирска от 24.06.2009 № 1288 «О Правилах землепользования и застройки города Новосибирска», от 20.06.2018 № 640 «О Порядке организации и проведения в городе Новосибирске общественных обсуждений и публичных слушаний в соответствии с законодательством о градостроительной деятельности», постановлениями мэрии города Новосибирска от 29.07.2019 № 2774 «О Положении о комиссии по подготовке проекта правил землепользования и застройки города Новосибирска и признании утратившими силу отдельных постановлений мэра и мэрии города Новосибирска», от 30.07.2019 № 2786 «О создании комиссии по подготовке проекта правил землепользования и застройки города Новосибирска», руководствуясь Уставом города Новосибирска, ПОСТАНОВЛЯЮ:

1. Провести:

1.1. Публичные слушания по проекту решения Совета депутатов города Новосибирска «О внесении изменений в приложение 2 к решению Совета депутатов города Новосибирска от 24.06.2009 № 1288 «О Правилах землепользования и застройки города Новосибирска» (далее – публичные слушания) (приложение) с 04.10.2019 по 14.11.2019.

1.2. Собрание участников публичных слушаний 25.10.2019 в 11.00 час. по адресу: Российская Федерация, Новосибирская область, город Новосибирск, ул. Сакко и Ванцетти, 33.

2. Установить порядок проведения публичных слушаний, состоящий из следующих этапов:



оповещение о начале публичных слушаний;
размещение проекта, подлежащего рассмотрению на публичных слушаниях, и открытие экспозиции или экспозиций такого проекта;
проведение экспозиции или экспозиций проекта, подлежащего рассмотрению на публичных слушаниях;
проведение собрания участников публичных слушаний;
подготовка и оформление протокола публичных слушаний;
подготовка и опубликование заключения о результатах публичных слушаний.

3. Определить организатором публичных слушаний комиссию по подготовке проекта правил землепользования и застройки города Новосибирска (далее – комиссия), Положение о которой утверждено постановлением мэрии города Новосибирска от 29.07.2019 № 2774 «О Положении о комиссии по подготовке проекта правил землепользования и застройки города Новосибирска и признании утратившими силу отдельных постановлений мэра и мэрии города Новосибирска», состав которой утвержден постановлением мэрии города Новосибирска от 30.07.2019 № 2786 «О создании комиссии по подготовке проекта правил землепользования и застройки города Новосибирска».

4. Определить местонахождение комиссии по адресу: Российская Федерация, Новосибирская область, город Новосибирск, Красный проспект, 50, кабинет 501, почтовый индекс: 630091, адрес электронной почты: nastapenkova@admnsk.ru, контактные телефоны: 227-50-97, 227-50-02.

5. Комиссии:

5.1. Подготовить оповещение о начале публичных слушаний.

5.2. Организовать опубликование (обнародование) оповещения о начале публичных слушаний в периодическом печатном издании «Бюллетень органов местного самоуправления города Новосибирска» и его размещение в средствах массовой информации, на официальном сайте города Новосибирска в информационно-телекоммуникационной сети «Интернет» (далее – официальный сайт) не позднее чем за семь дней до дня размещения на официальном сайте проекта, подлежащего рассмотрению на публичных слушаниях.

5.3. Организовать размещение проекта, подлежащего рассмотрению на публичных слушаниях, и информационных материалов к нему на официальном сайте.

5.4. Организовать оборудование информационных стендов для распространения оповещения о начале публичных слушаний по следующим адресам:

Российская Федерация, Новосибирская область, город Новосибирск, Красный проспект, 50, стенды в холле у кабинета 230 и кабинета 501 (департамент строительства и архитектуры мэрии города Новосибирска);

Российская Федерация, Новосибирская область, город Новосибирск, ул. Ленина, 57, стенды у кабинета 102 и 217 (администрация Центрального округа по Железнодорожному, Заельцовскому и Центральному районам города Новосибирска);

Российская Федерация, Новосибирская область, город Новосибирск, ул. Сакко и Ванцетти, 33, стенд у кабинета 409 (администрация Октябрьского района города Новосибирска);

Российская Федерация, Новосибирская область, город Новосибирск,

пр-кт Дзержинского, 16, стенды в холле на первом этаже и у кабинета 310 (администрация Дзержинского района города Новосибирска);

Российская Федерация, Новосибирская область, город Новосибирск, ул. Богдана Хмельницкого, 14/3, стенды в холле на первом этаже и у кабинета 306 (администрация Калининского района города Новосибирска);

Российская Федерация, Новосибирская область, город Новосибирск, пр-кт Академика Лаврентьева, 14, стенд у кабинета 237 (администрация Советского района города Новосибирска);

Российская Федерация, Новосибирская область, город Новосибирск, ул. Физкультурная, 7, стенд на лестничной площадке между первым и вторым этажами в правом крыле здания (администрация Первомайского района города Новосибирска);

Российская Федерация, Новосибирская область, город Новосибирск, ул. Станиславского, ба, стенды в холле на первом этаже и у кабинета 210 (администрация Ленинского района города Новосибирска);

Российская Федерация, Новосибирская область, город Новосибирск, ул. Петухова, 18, стенд у кабинета 217 (администрация Кировского района города Новосибирска).

5.5. В течение срока, указанного в пункте 6 постановления, осуществлять регистрацию и рассмотрение предложений и замечаний, вносимых участниками публичных слушаний.

6. Предложить участникам публичных слушаний, определенным законодательством о градостроительной деятельности и прошедшим идентификацию в соответствии с данным законодательством, со дня размещения проекта и информационных материалов к нему (04.10.2019) до окончания проведения собрания участников публичных слушаний (25.10.2019) внести в комиссию свои предложения и замечания, касающиеся проекта решения Совета депутатов города Новосибирска «О внесении изменений в приложение 2 к решению Совета депутатов города Новосибирска от 24.06.2009 № 1288 «О Правилах землепользования и застройки города Новосибирска».

7. Департаменту строительства и архитектуры мэрии города Новосибирска разместить постановление и оповещение о начале публичных слушаний на официальном сайте города Новосибирска в информационно-телекоммуникационной сети «Интернет».

8. Департаменту информационной политики мэрии города Новосибирска обеспечить опубликование постановления и оповещения о начале публичных слушаний в средствах массовой информации.

9. Контроль за исполнением постановления возложить на заместителя мэра города Новосибирска – начальника департамента строительства и архитектуры мэрии города Новосибирска.

Мэр города Новосибирска



А. Е. Локоть

СОВЕТ ДЕПУТАТОВ ГОРОДА НОВОСИБИРСКА
РЕШЕНИЕ

ПРОЕКТ

О внесении изменений в приложение 2
к решению Совета депутатов города
Новосибирска от 24.06.2009 № 1288
«О Правилах землепользования и
застройки города Новосибирска»

В соответствии с Градостроительным кодексом Российской Федерации, Федеральным законом от 06.10.2003 № 131-ФЗ «Об общих принципах организации местного самоуправления в Российской Федерации», руководствуясь статьей 35 Устава города Новосибирска, Совет депутатов города Новосибирска РЕШИЛ:

1. Внести в приложение 2 к решению Совета депутатов города Новосибирска от 24.06.2009 № 1288 «О Правилах землепользования и застройки города Новосибирска» (в редакции решений Совета депутатов города Новосибирска от 26.05.2010 № 69, от 28.09.2010 № 139, от 28.04.2011 № 360, от 27.06.2012 № 642, от 19.09.2012 № 674, от 27.02.2013 № 797, от 26.06.2013 № 898, от 26.02.2014 № 1047, от 22.10.2014 № 1199, от 26.11.2014 № 1221, от 31.03.2015 № 1315, от 02.12.2015 № 94, от 23.06.2016 № 231, от 19.10.2016 № 285, от 14.02.2017 № 353, от 19.06.2017 № 467, от 25.10.2017 № 501, от 01.12.2017 № 517, от 23.05.2018 № 625, от 05.12.2018 № 705, от 24.04.2019 № 776, от 19.06.2019 № 821, от _____ № _____) следующие изменения:

1.1. Подзону делового, общественного и коммерческого назначения с объектами различной плотности жилой застройки (ОД-1.1) в границах территории изменить на зону застройки индивидуальными жилыми домами (Ж-6) согласно приложению 1.

1.2. Подзону застройки жилыми домами смешанной этажности различной плотности застройки (Ж-1.1), подзону делового, общественного и коммерческого назначения с объектами различной плотности жилой застройки (ОД-1.1), зону объектов здравоохранения (ОД-3) в границах территории изменить на зону улично-дорожной сети (ИТ-3) согласно приложению 2.

1.3. Подзону застройки жилыми домами смешанной этажности различной плотности застройки (Ж-1.1), зону улично-дорожной сети (ИТ-3) в границах территории изменить на подзону делового, общественного и коммерческого

назначения с объектами различной плотности жилой застройки (ОД-1.1) согласно приложению 3.

1.4. Подзону застройки жилыми домами смешанной этажности различной плотности застройки (Ж-1.1), зону улично-дорожной сети (ИТ-3), зону коммунальных и складских объектов (П-2) в границах территории изменить на подзону делового, общественного и коммерческого назначения с объектами различной плотности жилой застройки (ОД-1.1) согласно приложению 4.

1.5. Зону улично-дорожной сети (ИТ-3) в границах территории изменить на зону застройки индивидуальными жилыми домами (Ж-6) согласно приложению 5.

1.6. Подзону делового, общественного и коммерческого назначения с объектами различной плотности жилой застройки (ОД-1.1) в границах территории изменить на зону улично-дорожной сети (ИТ-3) согласно приложению 6.

1.7. Подзону делового, общественного и коммерческого назначения с объектами различной плотности жилой застройки (ОД-1.1) в границах территории изменить на зону застройки индивидуальными жилыми домами (Ж-6) согласно приложению 7.

1.8. Зону природную (Р-1) в границах территории изменить на зону застройки индивидуальными жилыми домами (Ж-6) согласно приложению 8.

1.9. Подзону делового, общественного и коммерческого назначения с объектами различной плотности жилой застройки (ОД-1.1) в границах территории изменить на зону объектов дошкольного, начального общего, основного общего и среднего общего образования (ОД-5) согласно приложению 9.

1.10. Подзону делового, общественного и коммерческого назначения с объектами различной плотности жилой застройки (ОД-1.1) в границах территории изменить на зону озеленения (Р-2) согласно приложению 10.

1.11. Зону объектов среднего профессионального и высшего образования, научно-исследовательских организаций (ОД-2) в границах территории изменить на подзону застройки жилыми домами смешанной этажности различной плотности застройки (Ж-1.1) согласно приложению 11.

1.12. Зону улично-дорожной сети (ИТ-3) в границах территории изменить на подзону застройки жилыми домами смешанной этажности различной плотности застройки (Ж-1.1) согласно приложению 12.

1.13. Подзону застройки жилыми домами смешанной этажности различной плотности застройки (Ж-1.1) в границах территории изменить на зону озеленения (Р-2) согласно приложению 13.

1.14. Зону улично-дорожной сети (ИТ-3) в границах территории изменить на подзону застройки жилыми домами смешанной этажности различной плотности застройки (Ж-1.1) согласно приложению 14.

1.15. Зону улично-дорожной сети (ИТ-3) в границах территории изменить на зону застройки индивидуальными жилыми домами (Ж-6) согласно приложению 15.

1.16. Зону коммунальных и складских объектов (П-2) в границах территории изменить на зону объектов дошкольного, начального общего, основного общего и среднего общего образования (ОД-5) согласно приложению 16.

1.17. Зону улично-дорожной сети (ИТ-3) в границах территории изменить на зону коммунальных и складских объектов (П-2) согласно приложению 17.

1.18. Зону улично-дорожной сети (ИТ-3) в границах территории изменить на подзону специализированной малоэтажной общественной застройки (ОД-4.1) согласно приложению 18.

1.19. Зону улично-дорожной сети (ИТ-3) в границах территории изменить на зону коммунальных и складских объектов (П-2) согласно приложению 19.

1.20. Зону улично-дорожной сети (ИТ-3) в границах территории изменить на подзону застройки жилыми домами смешанной этажности различной плотности застройки (Ж-1.1) согласно приложению 20.

1.21. Зону улично-дорожной сети (ИТ-3), зону ведения садоводства и огородничества (СХ-1) в границах территории изменить на зону коммунальных и складских объектов (П-2) согласно приложению 21.

1.22. Подзону делового, общественного и коммерческого назначения с объектами различной плотности жилой застройки (ОД-1.1) в границах территории изменить на зону застройки индивидуальными жилыми домами (Ж-6) согласно приложению 22.

1.23. Зону улично-дорожной сети (ИТ-3) в границах территории изменить на зону коммунальных и складских объектов (П-2) согласно приложению 23.

1.24. Подзону застройки жилыми домами смешанной этажности различной плотности застройки (Ж-1.1) в границах территории изменить на зону сооружений и коммуникаций автомобильного, речного, воздушного транспорта, метрополитена (ИТ-2) согласно приложению 24.

1.25. Зону производственной деятельности (П-1) в границах территории изменить на зону ведения садоводства и огородничества (СХ-1) согласно приложению 25.

1.26. Подзону застройки жилыми домами смешанной этажности различной плотности застройки (Ж-1.1) в границах территории изменить на зону объектов дошкольного, начального общего, основного общего и среднего общего образования (ОД-5) согласно приложению 26.

1.27. Зону застройки индивидуальными жилыми домами (Ж-6) в границах территории изменить на зону ведения садоводства и огородничества (СХ-1) согласно приложению 27.

1.28. Подзону застройки жилыми домами смешанной этажности различной плотности застройки (Ж-1.1), зону улично-дорожной сети (ИТ-3), подзону делового, общественного и коммерческого назначения с объектами различной плотности жилой застройки (ОД-1.1), зону объектов здравоохранения (ОД-3), зону объектов дошкольного, начального общего, основного общего и среднего общего образования (ОД-5) в границах территории изменить на зону природную (Р-1) согласно приложению 28.

1.29. Подзону делового, общественного и коммерческого назначения с объектами различной плотности жилой застройки (ОД-1.1) в границах территории изменить на зону озеленения (Р-2) согласно приложению 29.

1.30. Подзону делового, общественного и коммерческого назначения с объектами различной плотности жилой застройки (ОД-1.1) в границах территории

изменить на подзону застройки жилыми домами смешанной этажности различной плотности застройки (Ж-1.1) согласно приложению 30.

1.31. Зону застройки индивидуальными жилыми домами (Ж-6) в границах территории изменить на зону коммунальных и складских объектов (П-2) согласно приложению 31.

1.32. Подзону застройки жилыми домами смешанной этажности различной плотности застройки (Ж-1.1) в границах территории изменить на зону объектов дошкольного, начального общего, основного общего и среднего общего образования (ОД-5) согласно приложению 32.

1.33. Зону ведения садоводства и огородничества (СХ-1), зону производственной деятельности (П-1) в границах территории изменить на зону коммунальных и складских объектов (П-2) согласно приложению 33.

1.34. Зону стоянок для легковых автомобилей (СА-1) в границах территории изменить на подзону делового, общественного и коммерческого назначения с объектами различной плотности жилой застройки (ОД-1.1) согласно приложению 34.

1.35. Зону улично-дорожной сети (ИТ-3) в границах территории изменить на зону застройки индивидуальными жилыми домами (Ж-6) согласно приложению 35.

1.36. Подзону делового, общественного и коммерческого назначения с объектами различной плотности жилой застройки (ОД-1.1), зону коммунальных и складских объектов (П-2) в границах территории изменить на зону улично-дорожной сети (ИТ-3) согласно приложению 36.

1.37. Зону отдыха и оздоровления (Р-3) в границах территории изменить на зону озеленения (Р-2) согласно приложению 37.

1.38. Подзону застройки жилыми домами смешанной этажности различной плотности застройки (Ж-1.1) в границах территории изменить на зону объектов дошкольного, начального общего, основного общего и среднего общего образования (ОД-5) согласно приложению 38.

1.39. Зону улично-дорожной сети (ИТ-3) в границах территории изменить на зону объектов дошкольного, начального общего, основного общего и среднего общего образования (ОД-5) согласно приложению 39.

1.40. Подзону делового, общественного и коммерческого назначения с объектами различной плотности жилой застройки (ОД-1.1) в границах территории изменить на зону коммунальных и складских объектов (П-2) согласно приложению 40.

1.41. Зону улично-дорожной сети (ИТ-3) в границах территории изменить на подзону застройки жилыми домами смешанной этажности различной плотности застройки (Ж-1.1) согласно приложению 41.

1.42. Подзону делового, общественного и коммерческого назначения с объектами средней плотности жилой застройки (ОД-1.4) в границах территории изменить на подзону застройки жилыми домами смешанной этажности средней плотности застройки (Ж-1.4) согласно приложению 42.

1.43. Зону улично-дорожной сети (ИТ-3) в границах территории изменить на зону застройки индивидуальными жилыми домами (Ж-6) согласно приложению 43.

1.44. Зону улично-дорожной сети (ИТ-3) в границах территории изменить на зону отдыха и оздоровления (Р-3) согласно приложению 44.

1.45. Подзону застройки жилыми домами смешанной этажности различной плотности застройки (Ж-1.1), зону улично-дорожной сети (ИТ-3) в границах территории изменить на зону сооружений и коммуникаций железнодорожного транспорта (ИТ-1) согласно приложению 45.

1.46. Зону улично-дорожной сети (ИТ-3) в границах территории изменить на подзону застройки жилыми домами смешанной этажности различной плотности застройки (Ж-1.1) согласно приложению 46.

1.47. Зону объектов дошкольного, начального общего, основного общего и среднего общего образования (ОД-5) в границах территории изменить на подзону застройки жилыми домами смешанной этажности различной плотности застройки (Ж-1.1) согласно приложению 47.

1.48. Зону застройки малоэтажными жилыми домами (Ж-2) в границах территории изменить на зону объектов культуры и спорта (Р-4) согласно приложению 48.

1.49. Подзону застройки жилыми домами смешанной этажности различной плотности застройки (Ж-1.1) в границах территории изменить на зону объектов дошкольного, начального общего, основного общего и среднего общего образования (ОД-5) согласно приложению 49.

1.50. Зону объектов дошкольного, начального общего, основного общего и среднего общего образования (ОД-5) в границах территории изменить на подзону застройки жилыми домами смешанной этажности различной плотности застройки (Ж-1.1) согласно приложению 50.

1.51. Зону объектов культуры и спорта (Р-4) в границах территории изменить на подзону делового, общественного и коммерческого назначения с объектами различной плотности жилой застройки (ОД-1.1) согласно приложению 51.

1.52. Зону озеленения (Р-2) в границах территории изменить на зону природную (Р-1) согласно приложению 52.

1.53. Зону улично-дорожной сети (ИТ-3) в границах территории изменить на подзону застройки жилыми домами смешанной этажности различной плотности застройки (Ж-1.1) согласно приложению 53.

1.54. Зону улично-дорожной сети (ИТ-3) в границах территории изменить на подзону застройки жилыми домами смешанной этажности различной плотности застройки (Ж-1.1) согласно приложению 54.

1.55. Зону отдыха и оздоровления (Р-3) в границах территории изменить на зону озеленения (Р-2) согласно приложению 55.

1.56. Зону отдыха и оздоровления (Р-3) в границах территории изменить на зону озеленения (Р-2) согласно приложению 56.

1.57. Зону отдыха и оздоровления (Р-3) в границах территории изменить на зону озеленения (Р-2) согласно приложению 57.

1.58. Зону улично-дорожной сети (ИТ-3) в границах территории изменить на подзону застройки жилыми домами смешанной этажности различной плотности застройки (Ж-1.1) согласно приложению 58.

1.59. Подзону застройки жилыми домами смешанной этажности различной плотности застройки (Ж-1.1) в границах территории изменить на зону природную (Р-1) согласно приложению 59.

1.60. Зону улично-дорожной сети (ИТ-3) в границах территории изменить на зону коммунальных и складских объектов (П-2) согласно приложению 60.

1.61. Подзону делового, общественного и коммерческого назначения с объектами пониженной плотности жилой застройки (ОД-1.5) в границах территории изменить на подзону специализированной малоэтажной общественной застройки (ОД-4.1) согласно приложению 61.

1.62. Подзону делового, общественного и коммерческого назначения с объектами пониженной плотности жилой застройки (ОД-1.5) в границах территории изменить на подзону специализированной малоэтажной общественной застройки (ОД-4.1) согласно приложению 62.

1.63. Зону производственной деятельности (П-1) в границах территории изменить на подзону специализированной малоэтажной общественной застройки (ОД-4.1) согласно приложению 63.

1.64. Подзону делового, общественного и коммерческого назначения с объектами пониженной плотности жилой застройки (ОД-1.5) в границах территории изменить на подзону застройки жилыми домами смешанной этажности пониженной плотности застройки (Ж-1.5) согласно приложению 64.

1.65. Подзону делового, общественного и коммерческого назначения с объектами различной плотности жилой застройки (ОД-1.1), зону улично-дорожной сети (ИТ-3) в границах территории изменить на зону озеленения (Р-2) согласно приложению 65.

1.66. Подзону застройки жилыми домами смешанной этажности различной плотности застройки (Ж-1.1) в границах территории изменить на зону объектов культуры и спорта (Р-4) согласно приложению 66.

1.67. Подзону застройки жилыми домами смешанной этажности различной плотности застройки (Ж-1.1) в границах территории изменить на зону озеленения (Р-2) согласно приложению 67.

1.68. Подзону делового, общественного и коммерческого назначения с объектами различной плотности жилой застройки (ОД-1.1) в границах территории изменить на подзону специализированной малоэтажной общественной застройки (ОД-4.1) согласно приложению 68.

1.69. Подзону делового, общественного и коммерческого назначения с объектами различной плотности жилой застройки (ОД-1.1) в границах территории изменить на подзону специализированной малоэтажной общественной застройки (ОД-4.1) согласно приложению 69.

1.70. Зону транспортно-пересадочных узлов (ИТ-5) в границах территории изменить на зону улично-дорожной сети (ИТ-3) согласно приложению 70.

1.71. Зону объектов культуры и спорта (Р-4) в границах территории изменить на подзону делового, общественного и коммерческого назначения с объектами различной плотности жилой застройки (ОД-1.1) согласно приложению 71.

1.72. Подзону специализированной малоэтажной общественной застройки (ОД-4.1) в границах территории изменить на зону объектов культуры и спорта (Р-4) согласно приложению 72.

1.73. Зону застройки индивидуальными жилыми домами (Ж-6) в границах территории изменить на подзону застройки жилыми домами смешанной этажности пониженной плотности застройки (Ж-1.5) согласно приложению 73.

1.74. Подзону застройки жилыми домами смешанной этажности различной плотности застройки (Ж-1.1) в границах территории изменить на зону улично-дорожной сети (ИТ-3) согласно приложению 74.

1.75. Зону коммунальных и складских объектов (П-2) в границах территории изменить на зону улично-дорожной сети (ИТ-3) согласно приложению 75.

1.76. Зону озеленения (Р-2), подзону застройки жилыми домами смешанной этажности различной плотности застройки (Ж-1.1) в границах территории изменить на зону улично-дорожной сети (ИТ-3) согласно приложению 76.

1.77. Подзону застройки жилыми домами смешанной этажности различной плотности застройки (Ж-1.1) в границах территории изменить на зону озеленения (Р-2) согласно приложению 77.

1.78. Подзону застройки жилыми домами смешанной этажности различной плотности застройки (Ж-1.1) в границах территории изменить на зону объектов инженерной инфраструктуры (ИТ-4) согласно приложению 78.

1.79. Подзону застройки жилыми домами смешанной этажности различной плотности застройки (Ж-1.1) в границах территории изменить на зону озеленения (Р-2) согласно приложению 79.

1.80. Зону улично-дорожной сети (ИТ-3) в границах территории изменить на зону коммунальных и складских объектов (П-2) согласно приложению 80.

1.81. Зону улично-дорожной сети (ИТ-3) в границах территории изменить на зону коммунальных и складских объектов (П-2) согласно приложению 81.

1.82. Подзону застройки жилыми домами смешанной этажности различной плотности застройки (Ж-1.1) в границах территории изменить на зону озеленения (Р-2) согласно приложению 82.

1.83. Зону озеленения (Р-2) в границах территории изменить на подзону застройки жилыми домами смешанной этажности различной плотности застройки (Ж-1.1) согласно приложению 83.

1.84. Зону застройки индивидуальными жилыми домами (Ж-6) в границах территории изменить на зону застройки малоэтажными жилыми домами (Ж-2) согласно приложению 84.

1.85. Зону объектов дошкольного, начального общего, основного общего и среднего общего образования (ОД-5), подзону застройки жилыми домами смешанной этажности различной плотности застройки (Ж-1.1) в границах территории изменить на зону улично-дорожной сети (ИТ-3) согласно приложению 85.

1.86. Зону озеленения (Р-2), подзону застройки жилыми домами смешанной этажности различной плотности застройки (Ж-1.1) в границах территории изменить на зону объектов дошкольного, начального общего, основного общего и среднего общего образования (ОД-5) согласно приложению 86.

1.87. Зону озеленения (Р-2) в границах территории изменить на зону застройки многоэтажными жилыми домами (Ж-4) согласно приложению 87.

1.88. Зону военных и иных режимных объектов и территорий (С-3) в границах территории изменить на зону объектов культуры и спорта (Р-4) согласно приложению 88.

1.89. Подзону застройки жилыми домами смешанной этажности различной плотности застройки (Ж-1.1) в границах территории изменить на зону озеленения (Р-2) согласно приложению 89.

1.90. Зону объектов дошкольного, начального общего, основного общего и среднего общего образования (ОД-5) в границах территории изменить на подзону застройки жилыми домами смешанной этажности различной плотности застройки (Ж-1.1) согласно приложению 90.

2. Решение вступает в силу на следующий день после его официального опубликования.

3. Контроль за исполнением решения возложить на постоянную комиссию Совета депутатов города Новосибирска по градостроительству и постоянную комиссию Совета депутатов города Новосибирска по муниципальной собственности.

Председатель Совета депутатов
города Новосибирска


Мэр города Новосибирска

Д. В. Асанцев

А. Е. Локоть

Приложение 1
к решению Совета депутатов
города Новосибирска
от _____ № _____


Фрагмент карты градостроительного зонирования территории города Новосибирска



Масштаб 1 : 3 000

Приложение 2
к решению Совета депутатов
города Новосибирска
от _____ № _____

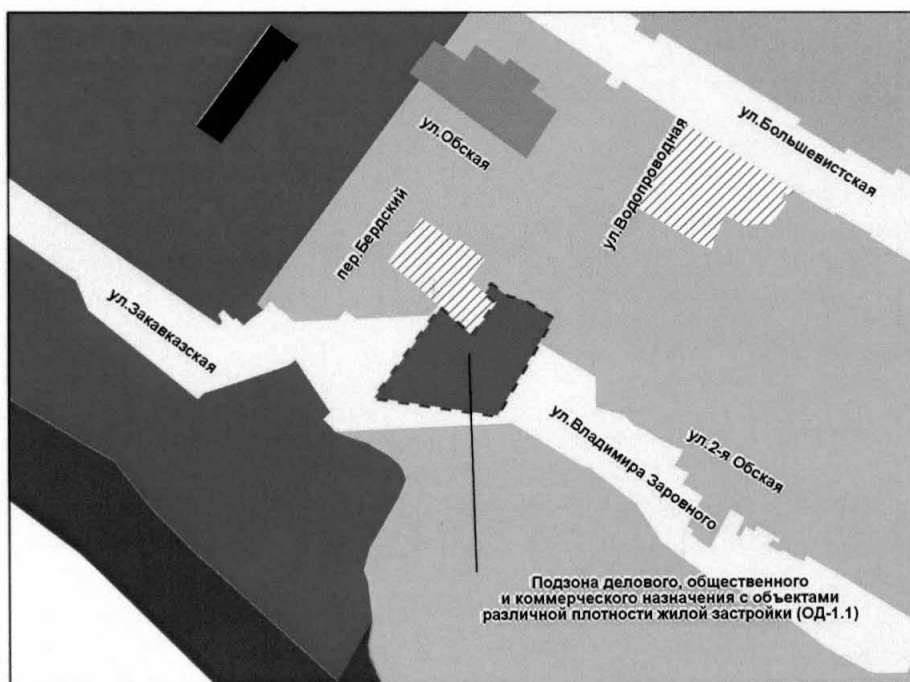
Фрагмент карты градостроительного зонирования территории города Новосибирска



Масштаб 1 : 5 000

Приложение 3
к решению Совета депутатов
города Новосибирска
от _____ № _____

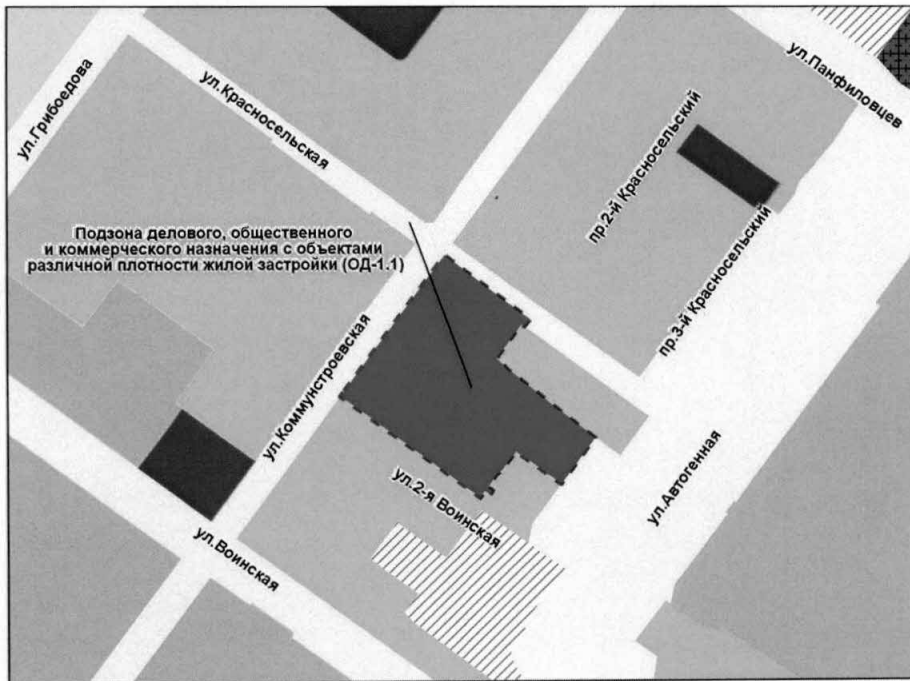
Фрагмент карты градостроительного зонирования территории города Новосибирска



Масштаб 1 : 5 000

Приложение 4
к решению Совета депутатов
города Новосибирска
от _____ № _____

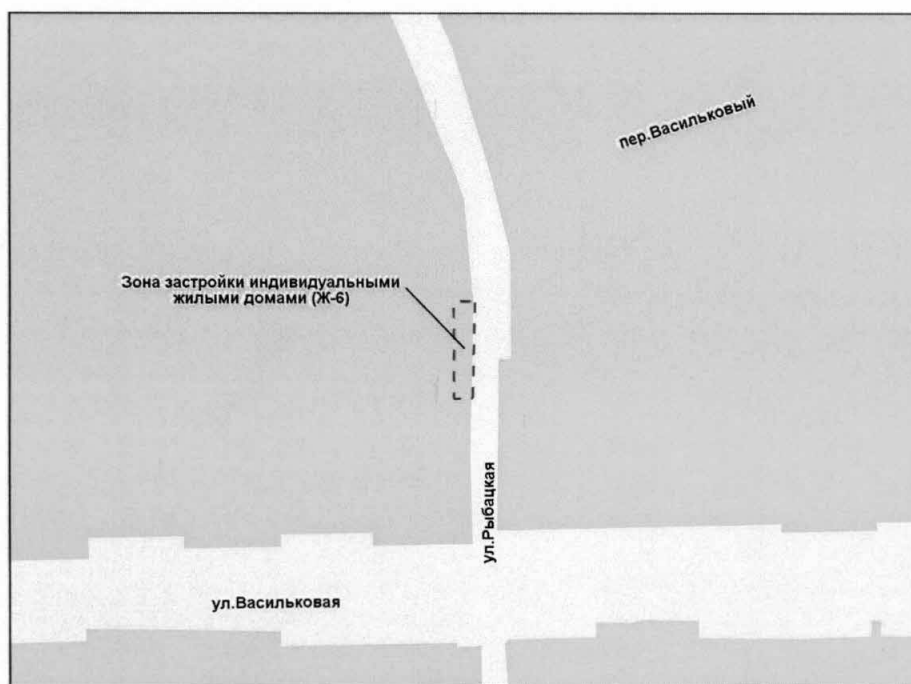
Фрагмент карты градостроительного зонирования территории города Новосибирска



Масштаб 1 : 5 000

Приложение 5
к решению Совета депутатов
города Новосибирска
от _____ № _____

Фрагмент карты градостроительного зонирования территории города Новосибирска

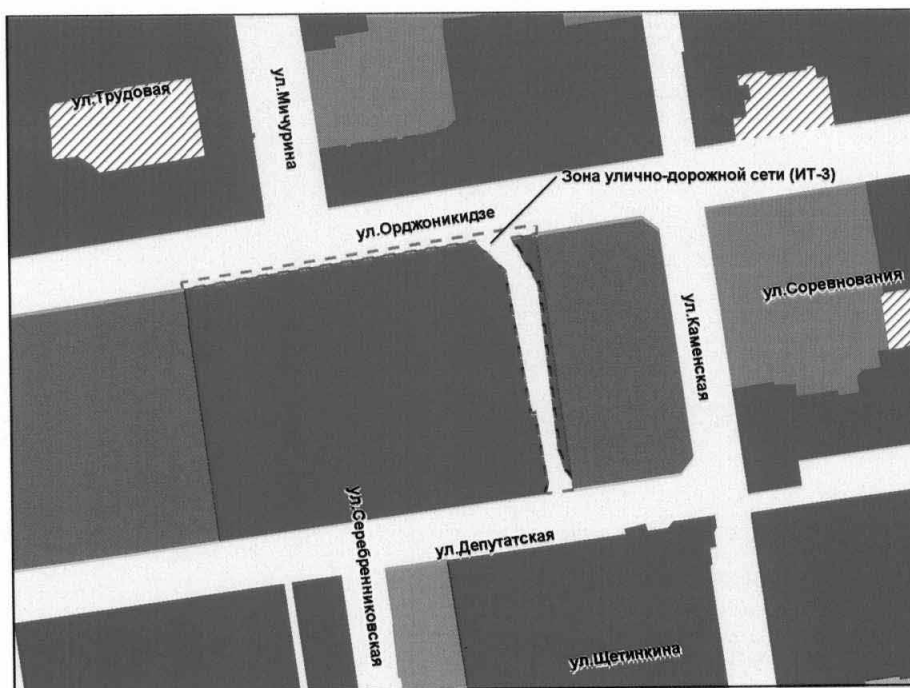


Масштаб 1 : 2 000



Приложение 6
к решению Совета депутатов
города Новосибирска
от _____ № _____


Фрагмент карты градостроительного зонирования территории города Новосибирска



Масштаб 1 : 5 000

Приложение 7
к решению Совета депутатов
города Новосибирска
от _____ № _____


Фрагмент карты градостроительного зонирования территории города Новосибирска



Масштаб 1 : 2 000

Приложение 8
к решению Совета депутатов
города Новосибирска
от _____ № _____

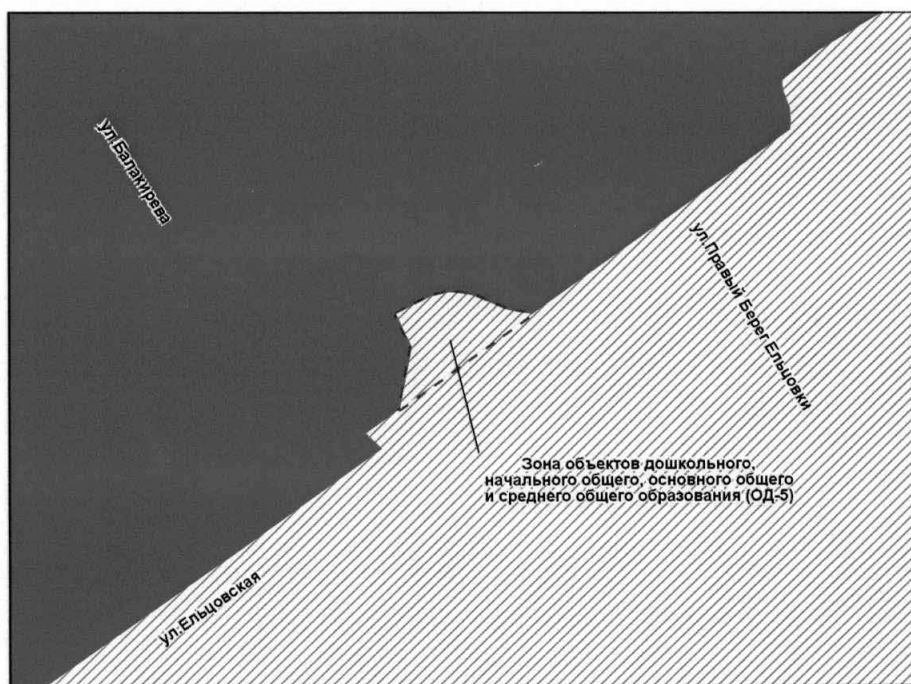
Фрагмент карты градостроительного зонирования территории города Новосибирска



Масштаб 1 : 1 000

Приложение 9
к решению Совета депутатов
города Новосибирска
от _____ № _____

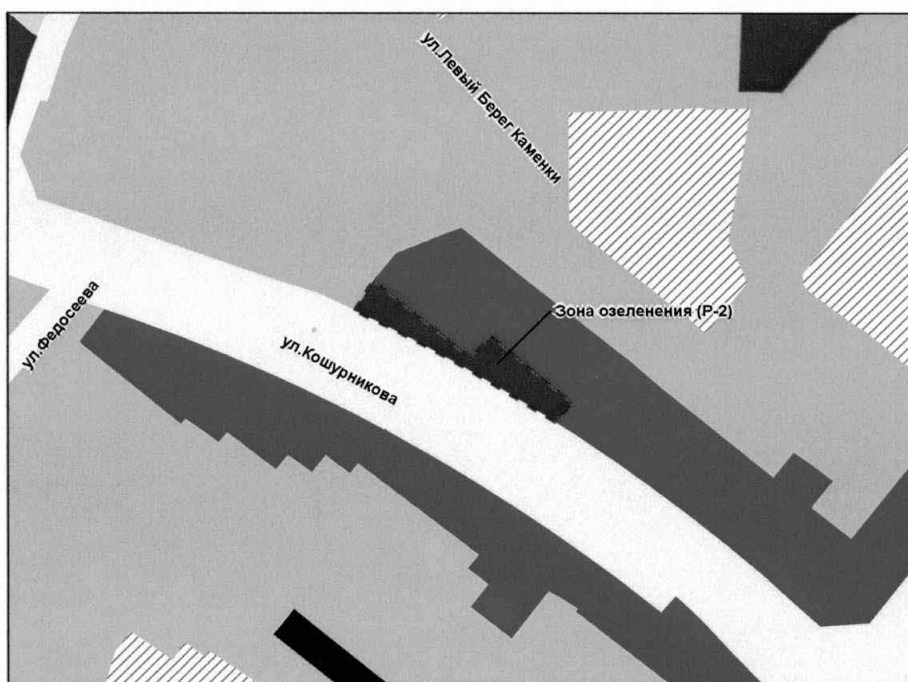
Фрагмент карты градостроительного зонирования территории города Новосибирска



Масштаб 1 : 1 000

Приложение 10
к решению Совета депутатов
города Новосибирска
от _____ № _____

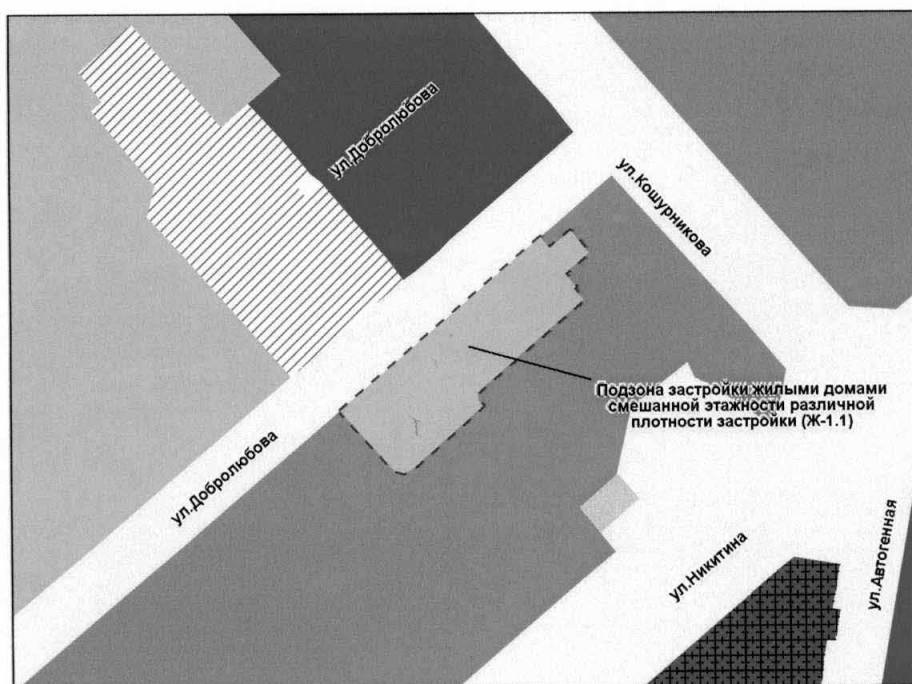
Фрагмент карты градостроительного зонирования территории города Новосибирска



Масштаб 1 : 5 000

Приложение 11
к решению Совета депутатов
города Новосибирска
от _____ № _____


Фрагмент карты градостроительного зонирования территории города Новосибирска



Масштаб 1 : 5 000

Приложение 12
к решению Совета депутатов
города Новосибирска
от _____ № _____

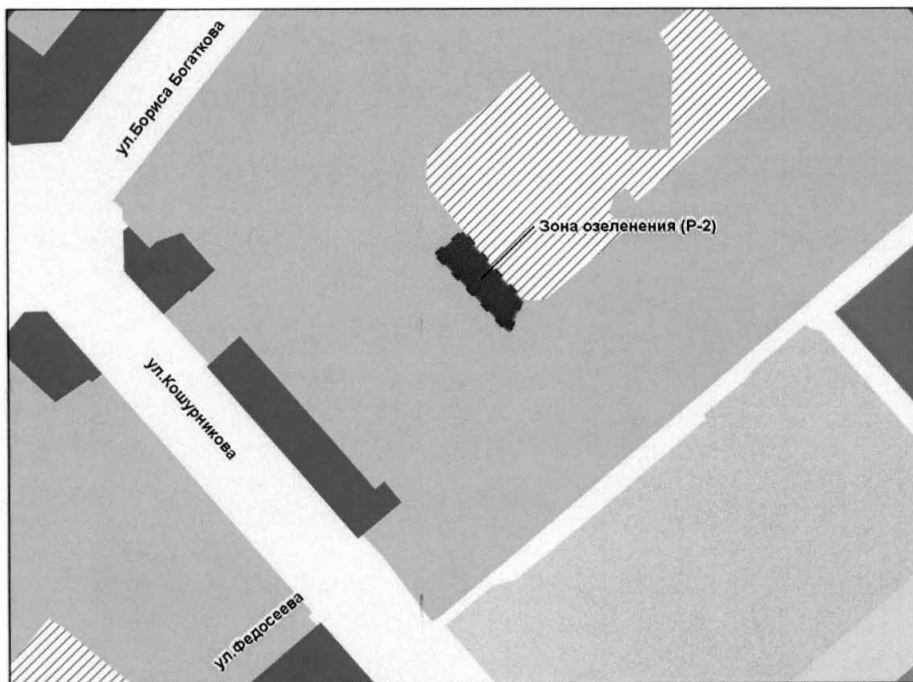
Фрагмент карты градостроительного зонирования территории города Новосибирска



Масштаб 1 : 1 000

Приложение 13
к решению Совета депутатов
города Новосибирска
от _____ № _____

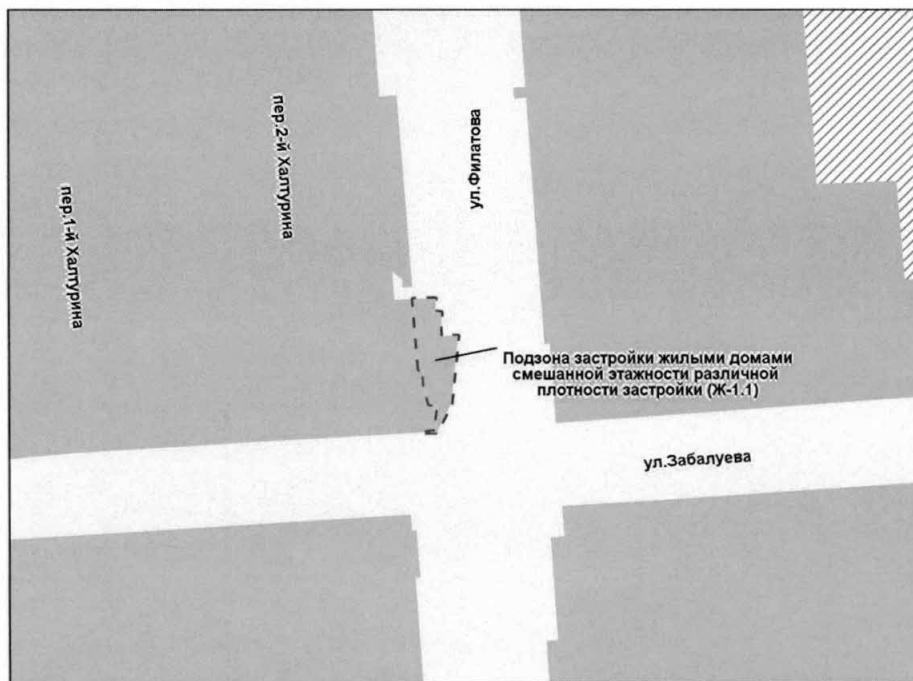
Фрагмент карты градостроительного зонирования территории города Новосибирска



Масштаб 1 : 5 000

Приложение 14
к решению Совета депутатов
города Новосибирска
от _____ № _____

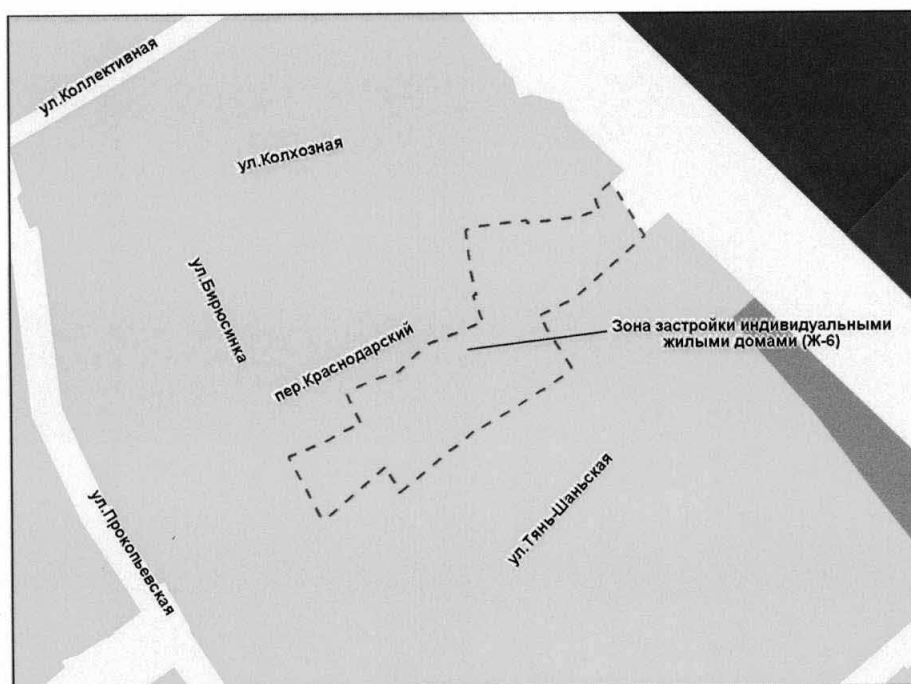
Фрагмент карты градостроительного зонирования территории города Новосибирска



Масштаб 1 : 2 000

Приложение 15
к решению Совета депутатов
города Новосибирска
от _____ № _____


Фрагмент карты градостроительного зонирования территории города Новосибирска



Масштаб 1 : 5 000

Приложение 16
к решению Совета депутатов
города Новосибирска
от _____ № _____

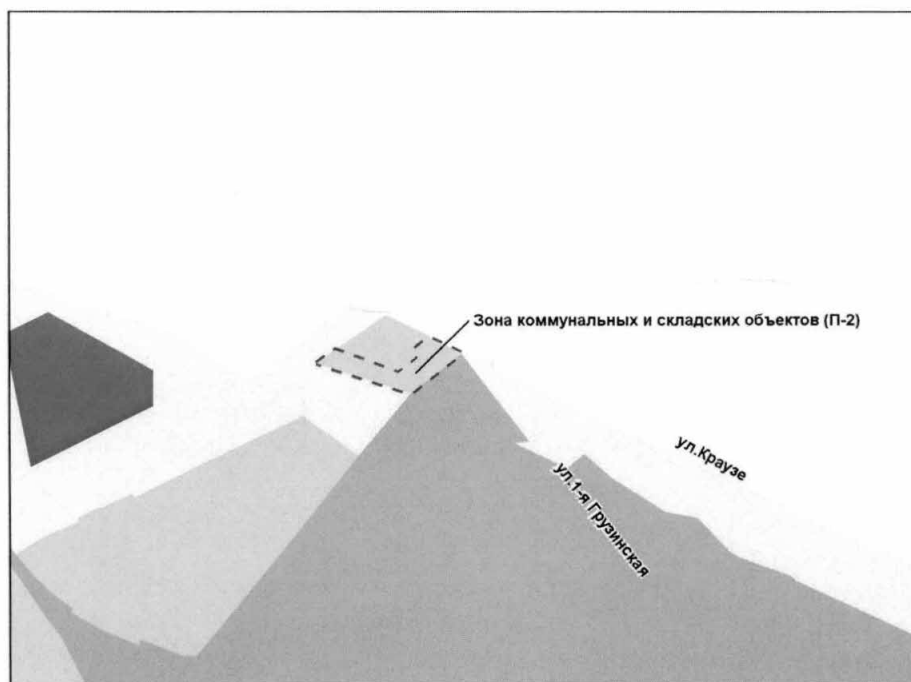
Фрагмент карты градостроительного зонирования территории города Новосибирска



Масштаб 1 : 2 000

Приложение 17
к решению Совета депутатов
города Новосибирска
от _____ № _____

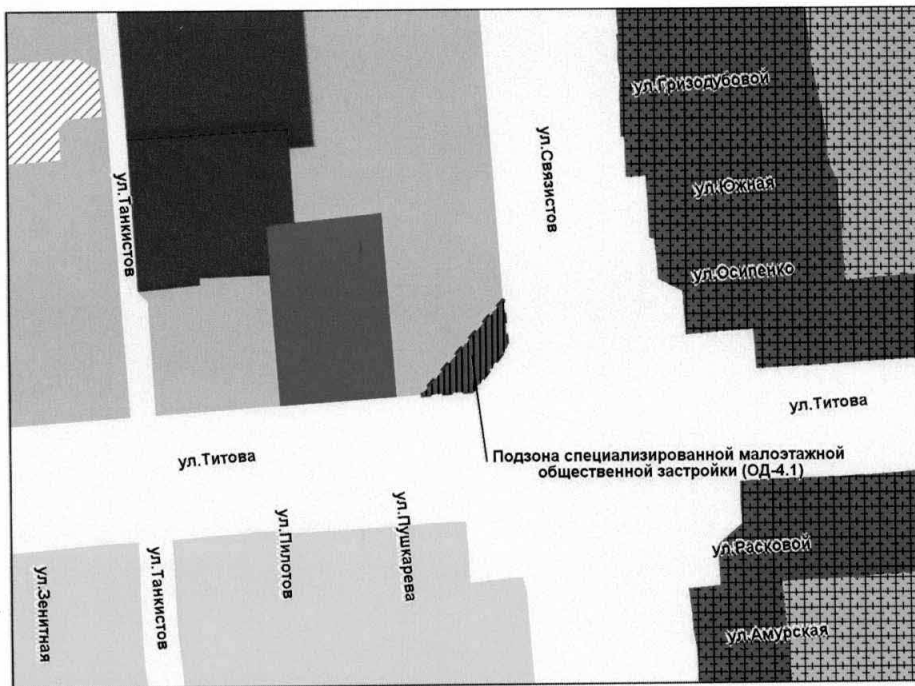
Фрагмент карты градостроительного зонирования территории города Новосибирска



Масштаб 1 : 5 000

Приложение 18
к решению Совета депутатов
города Новосибирска
от _____ № _____

Фрагмент карты градостроительного зонирования территории города Новосибирска




Масштаб 1 : 5 000



Приложение 19
к решению Совета депутатов
города Новосибирска
от _____ № _____

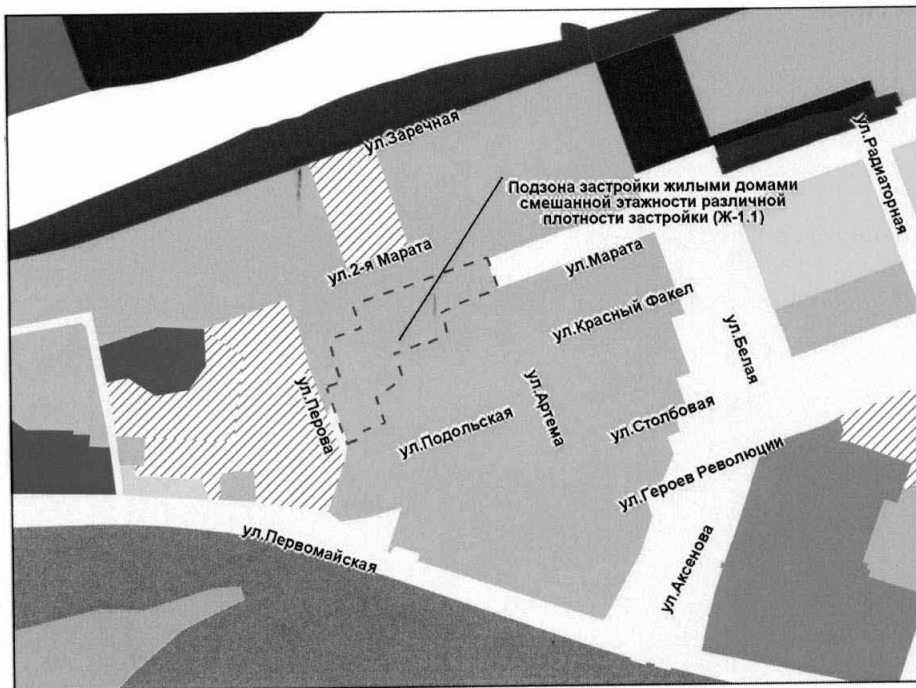
Фрагмент карты градостроительного зонирования территории города Новосибирска



Масштаб 1 : 5 000

Приложение 20
к решению Совета депутатов
города Новосибирска
от _____ № _____

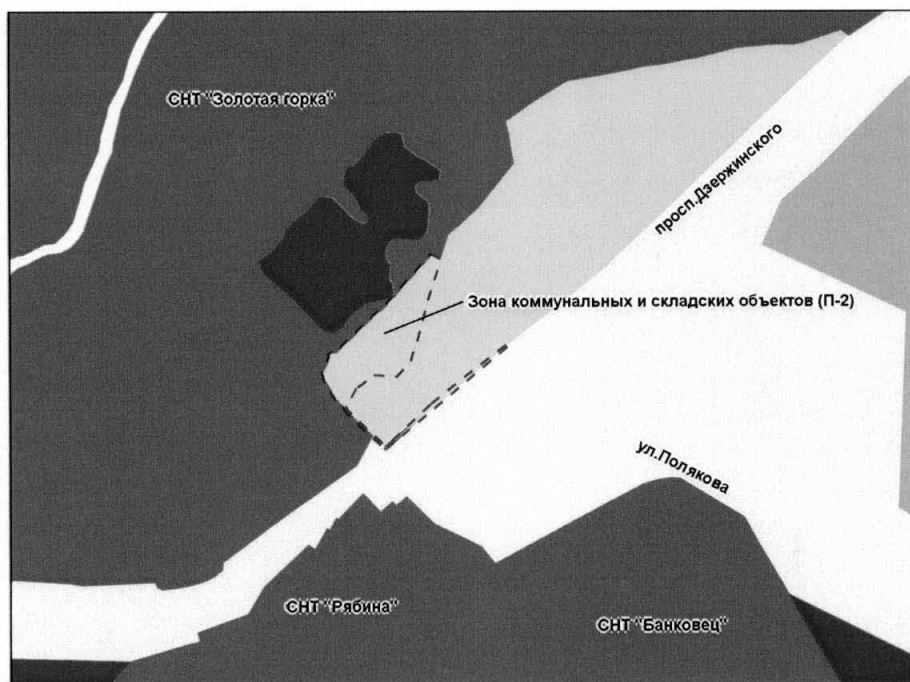
Фрагмент карты градостроительного зонирования территории города Новосибирска



Масштаб 1 : 10 000

Приложение 21
к решению Совета депутатов
города Новосибирска
от _____ № _____


Фрагмент карты градостроительного зонирования территории города Новосибирска



Масштаб 1 : 5 000

Приложение 22
к решению Совета депутатов
города Новосибирска
от _____ № _____

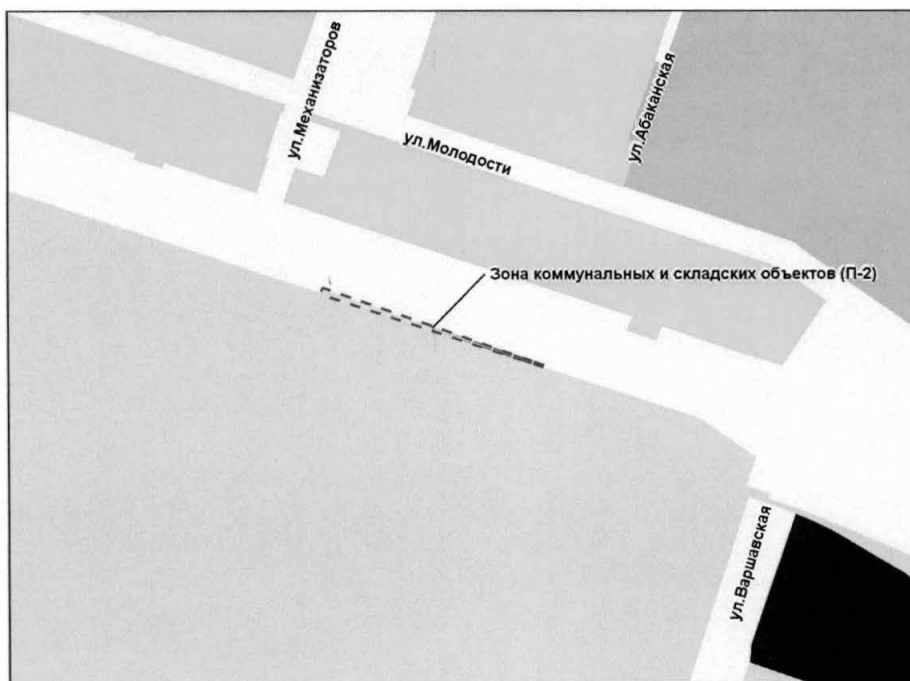
Фрагмент карты градостроительного зонирования территории города Новосибирска



Масштаб 1 : 2 000

Приложение 23
к решению Совета депутатов
города Новосибирска
от _____ № _____

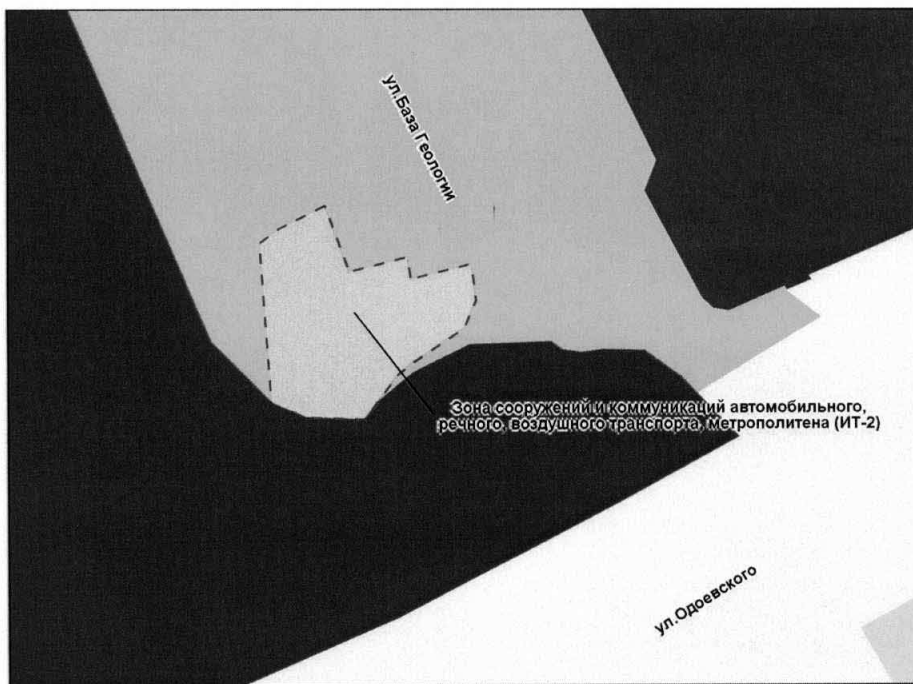
Фрагмент карты градостроительного зонирования территории города Новосибирска



Масштаб 1 : 5 000

Приложение 24
к решению Совета депутатов
города Новосибирска
от _____ № _____


Фрагмент карты градостроительного зонирования территории города Новосибирска



Масштаб 1 : 2 000

Приложение 25
к решению Совета депутатов
города Новосибирска
от _____ № _____

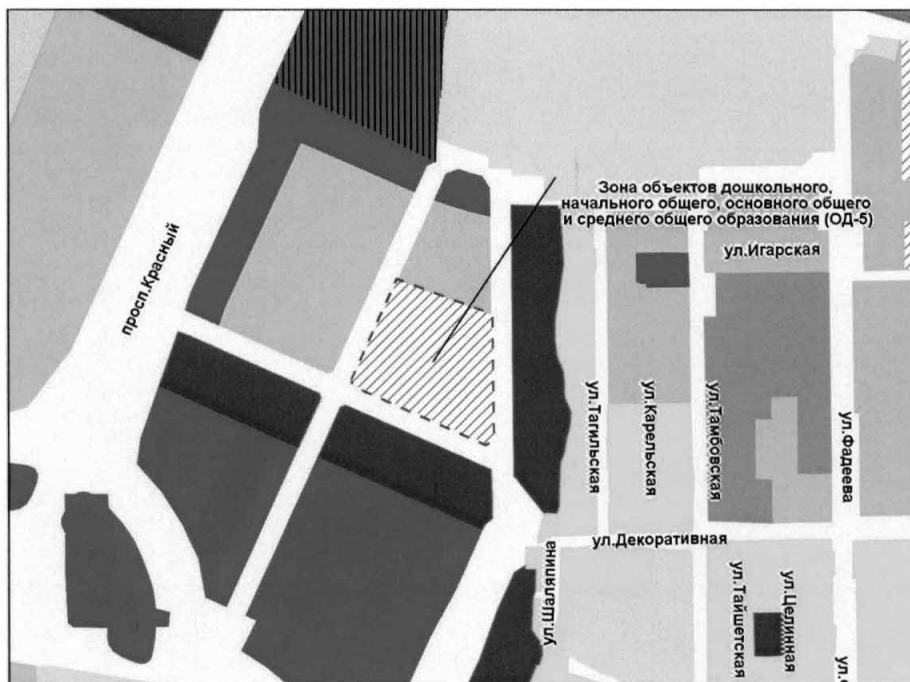
Фрагмент карты градостроительного зонирования территории города Новосибирска



Масштаб 1 : 1 000

Приложение 26
к решению Совета депутатов
города Новосибирска
от _____ № _____

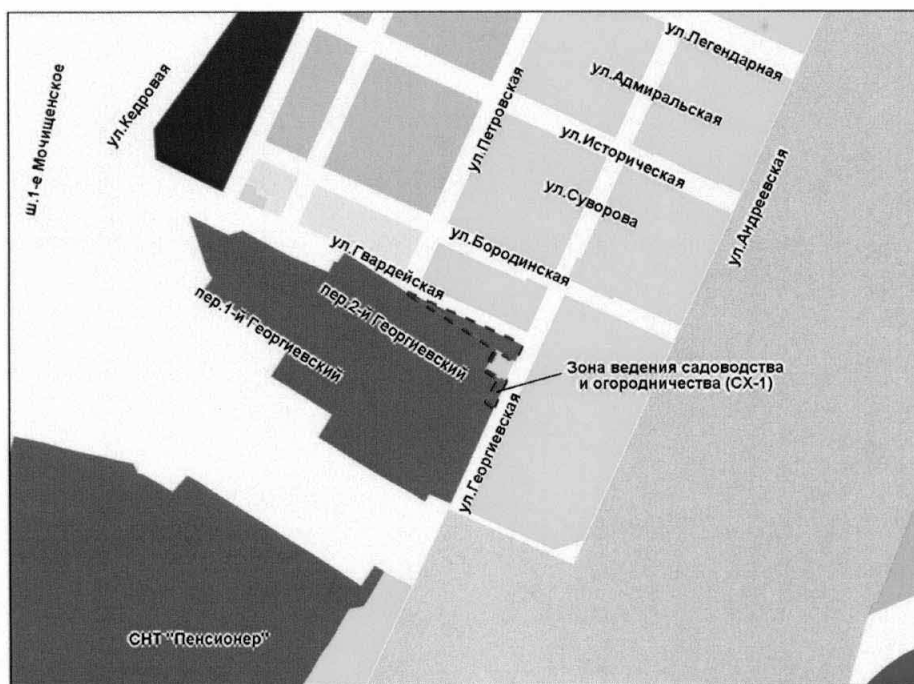
Фрагмент карты градостроительного зонирования территории города Новосибирска



Масштаб 1 : 10 000

Приложение 27
к решению Совета депутатов
города Новосибирска
от _____ № _____


Фрагмент карты градостроительного зонирования территории города Новосибирска



Масштаб 1 : 10 000

Приложение 28
к решению Совета депутатов
города Новосибирска
от _____ № _____

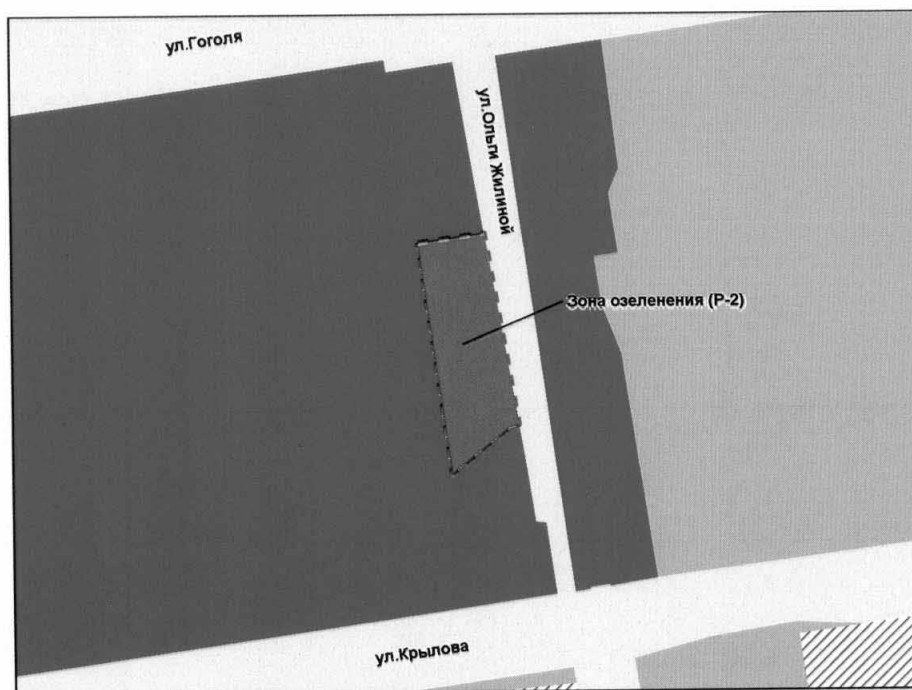
Фрагмент карты градостроительного зонирования территории города Новосибирска



Масштаб 1 : 25 000

Приложение 29
к решению Совета депутатов
города Новосибирска
от _____ № _____

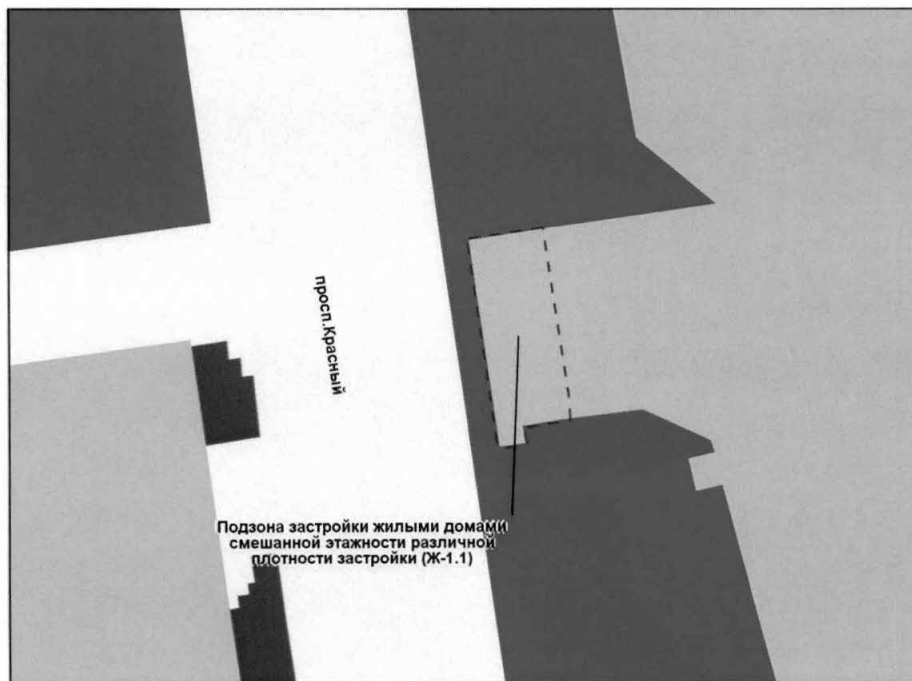
Фрагмент карты градостроительного зонирования территории города Новосибирска



Масштаб 1 : 2 500

Приложение 30
к решению Совета депутатов
города Новосибирска
от _____ № _____

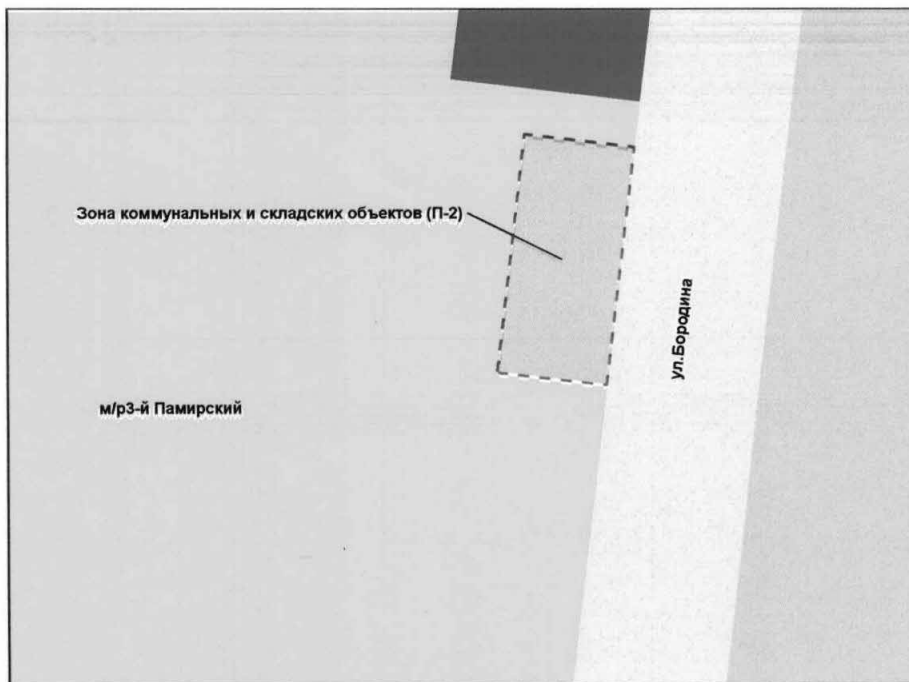
Фрагмент карты градостроительного зонирования территории города Новосибирска



Масштаб 1 : 2 000

Приложение 31
к решению Совета депутатов
города Новосибирска
от _____ № _____

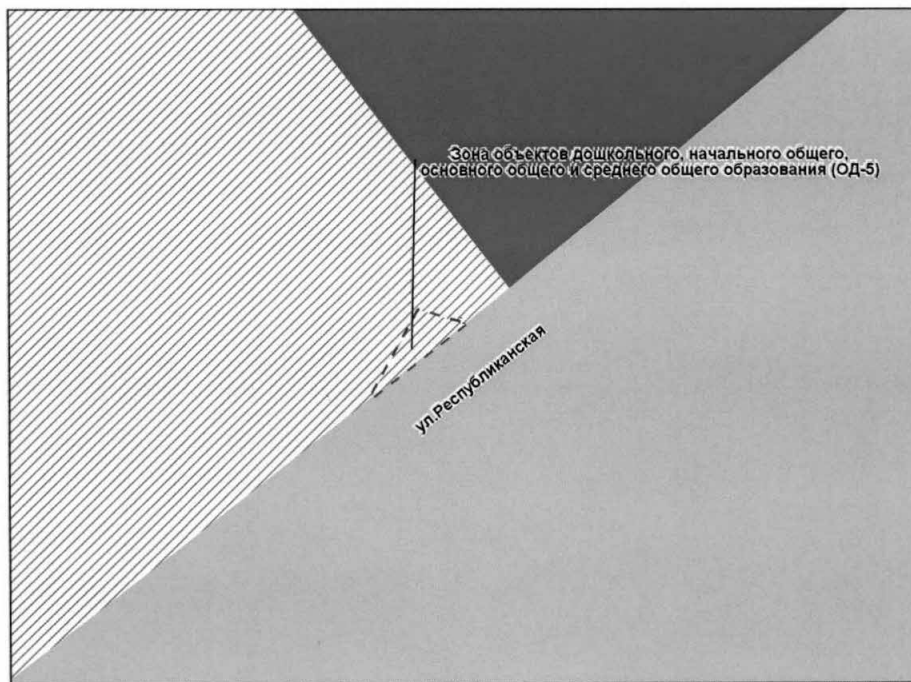
Фрагмент карты градостроительного зонирования территории города Новосибирска



Масштаб 1 : 2 000

Приложение 32
к решению Совета депутатов
города Новосибирска
от _____ № _____

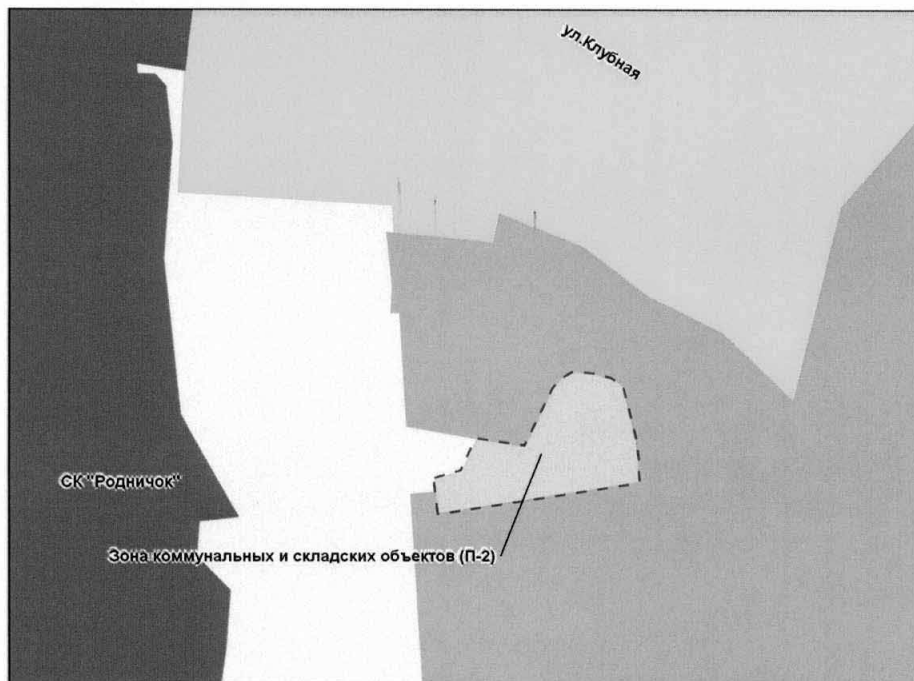
Фрагмент карты градостроительного зонирования территории города Новосибирска



Масштаб 1 : 500

Приложение 33
к решению Совета депутатов
города Новосибирска
от _____ № _____


Фрагмент карты градостроительного зонирования территории города Новосибирска



Масштаб 1 : 2 000

Приложение 34
к решению Совета депутатов
города Новосибирска
от _____ № _____

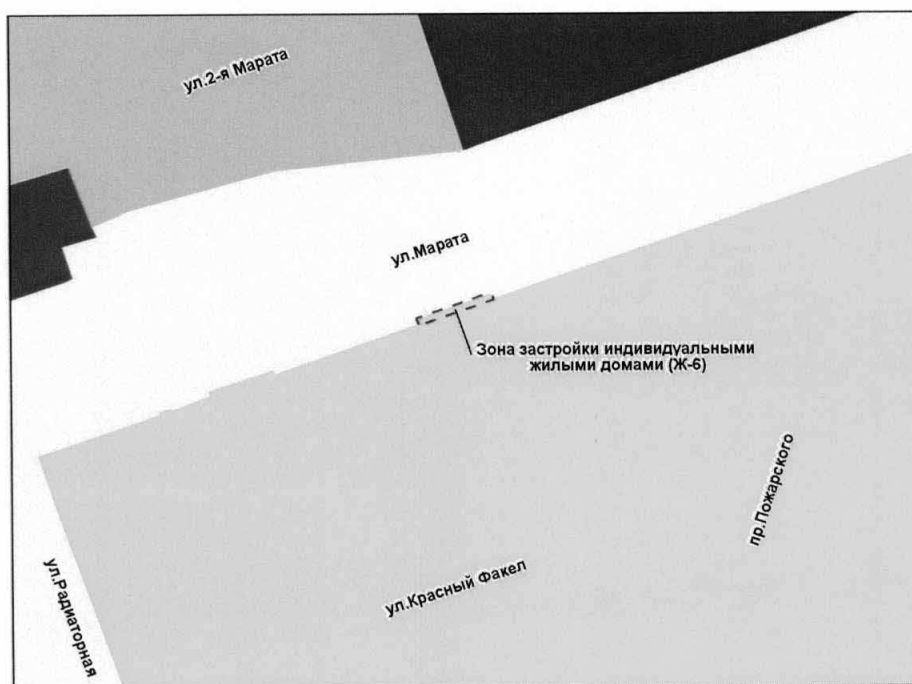
Фрагмент карты градостроительного зонирования территории города Новосибирска



Масштаб 1 : 2 000

Приложение 35
к решению Совета депутатов
города Новосибирска
от _____ № _____

Фрагмент карты градостроительного зонирования территории города Новосибирска



Масштаб 1 : 2 000

Приложение 36
к решению Совета депутатов
города Новосибирска
от _____ № _____

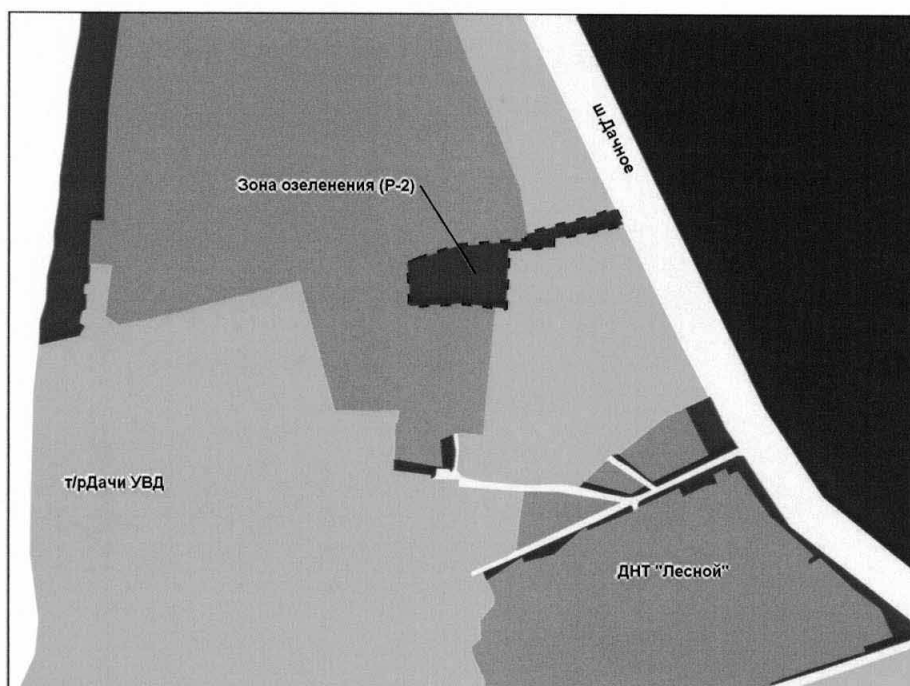
Фрагмент карты градостроительного зонирования территории города Новосибирска



Масштаб 1 : 4 000

Приложение 37
к решению Совета депутатов
города Новосибирска
от _____ № _____

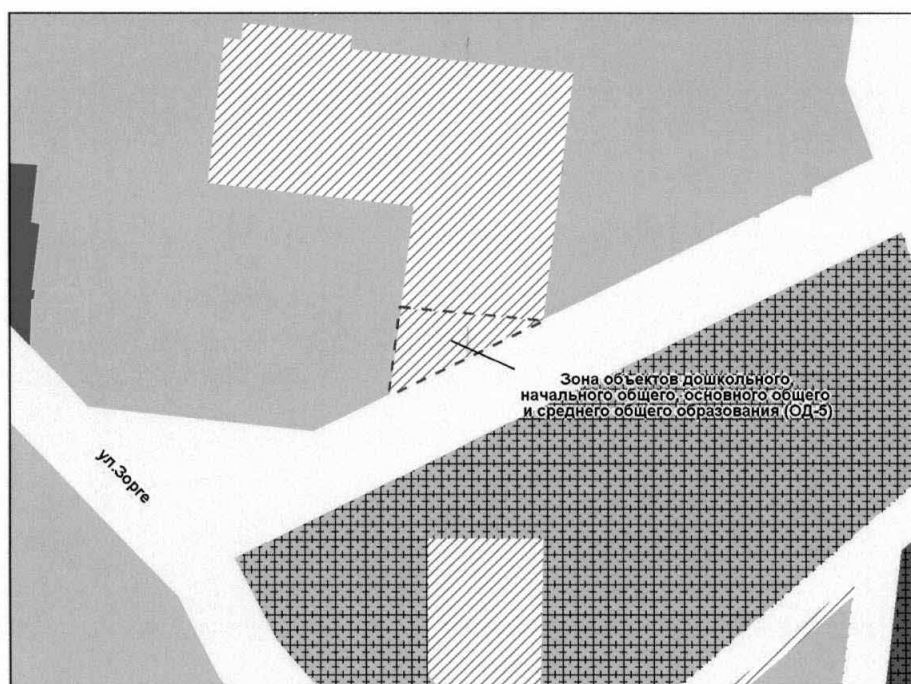
Фрагмент карты градостроительного зонирования территории города Новосибирска



Масштаб 1 : 7 000

Приложение 38
к решению Совета депутатов
города Новосибирска
от _____ № _____

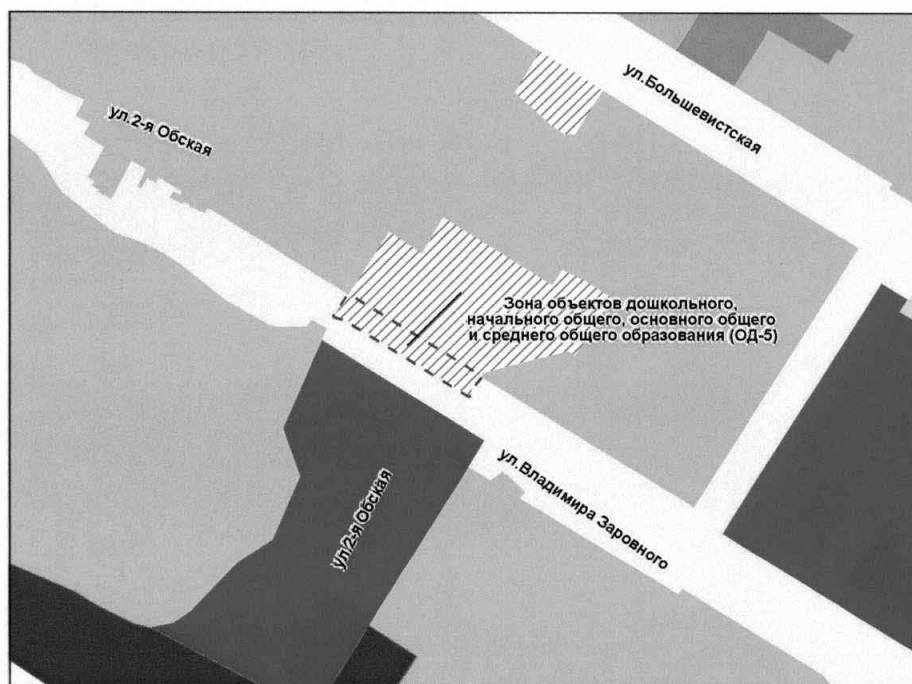
Фрагмент карты градостроительного зонирования территории города Новосибирска



Масштаб 1 : 5 000

Приложение 39
к решению Совета депутатов
города Новосибирска
от _____ № _____


Фрагмент карты градостроительного зонирования территории города Новосибирска



Масштаб 1 : 5 000

Приложение 40
к решению Совета депутатов
города Новосибирска
от _____ № _____

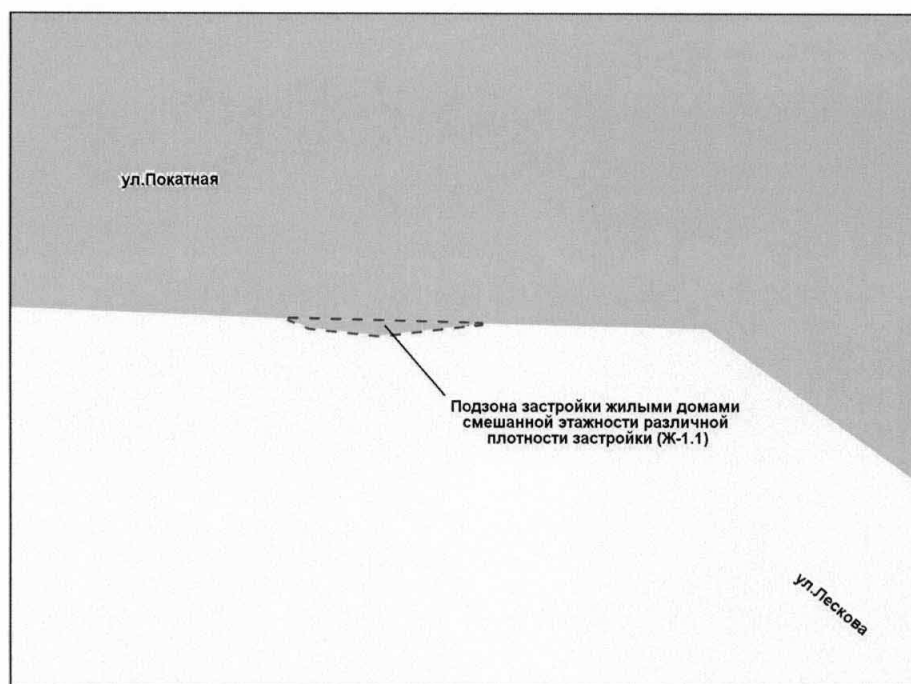
Фрагмент карты градостроительного зонирования территории города Новосибирска



Масштаб 1 : 2 000

Приложение 41
к решению Совета депутатов
города Новосибирска
от _____ № _____


Фрагмент карты градостроительного зонирования территории города Новосибирска



Масштаб 1 : 1 000

Приложение 42
к решению Совета депутатов
города Новосибирска
от _____ № _____

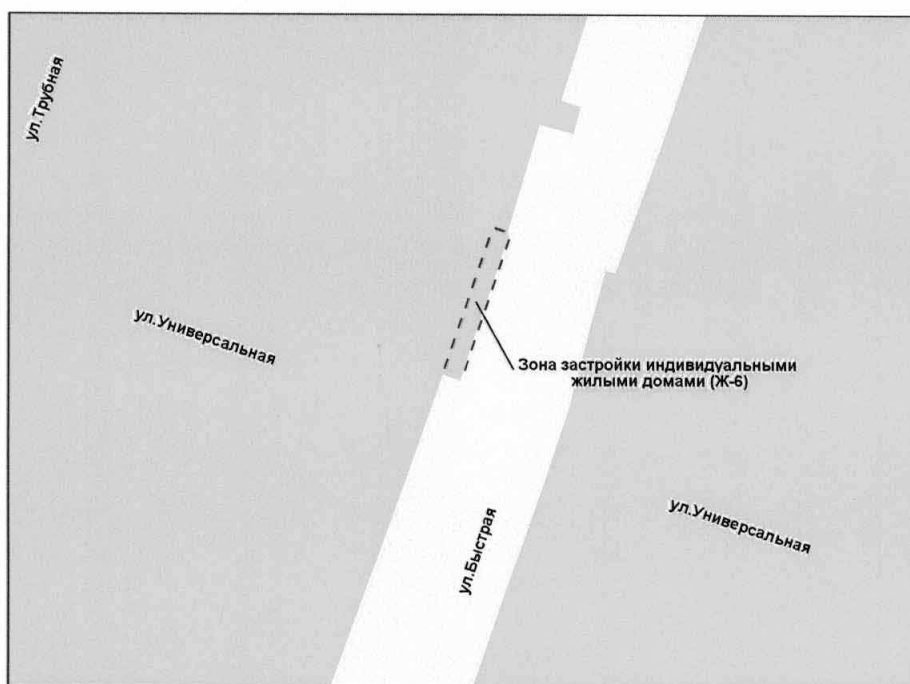
Фрагмент карты градостроительного зонирования территории города Новосибирска



Масштаб 1 : 1 000

Приложение 43
к решению Совета депутатов
города Новосибирска
от _____ № _____

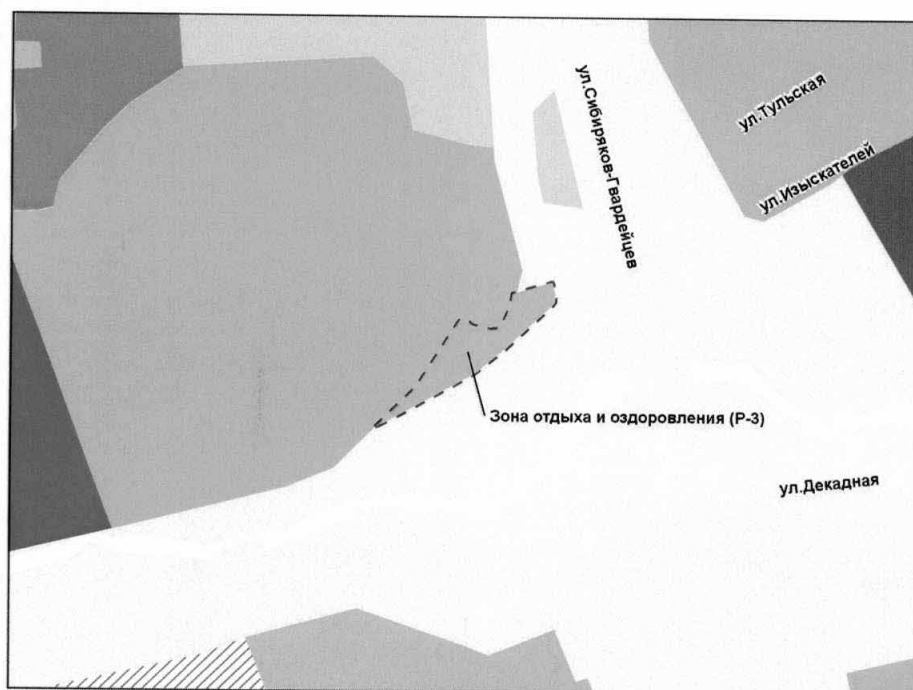
Фрагмент карты градостроительного зонирования территории города Новосибирска



Масштаб 1 : 1 000

Приложение 44
к решению Совета депутатов
города Новосибирска
от _____ № _____

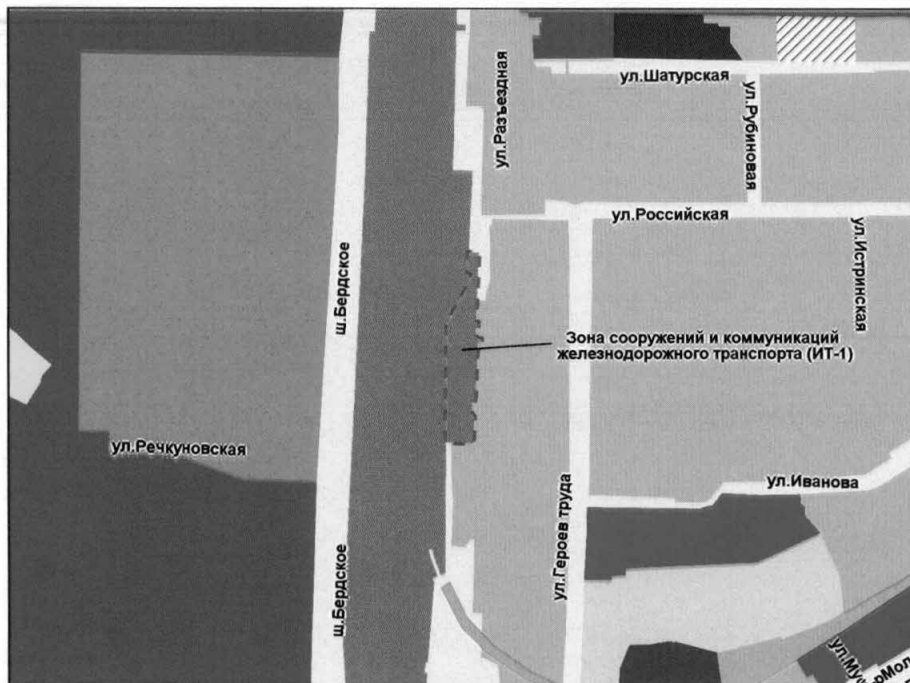
Фрагмент карты градостроительного зонирования территории города Новосибирска



Масштаб 1 : 5 000

Приложение 45
к решению Совета депутатов
города Новосибирска
от _____ № _____

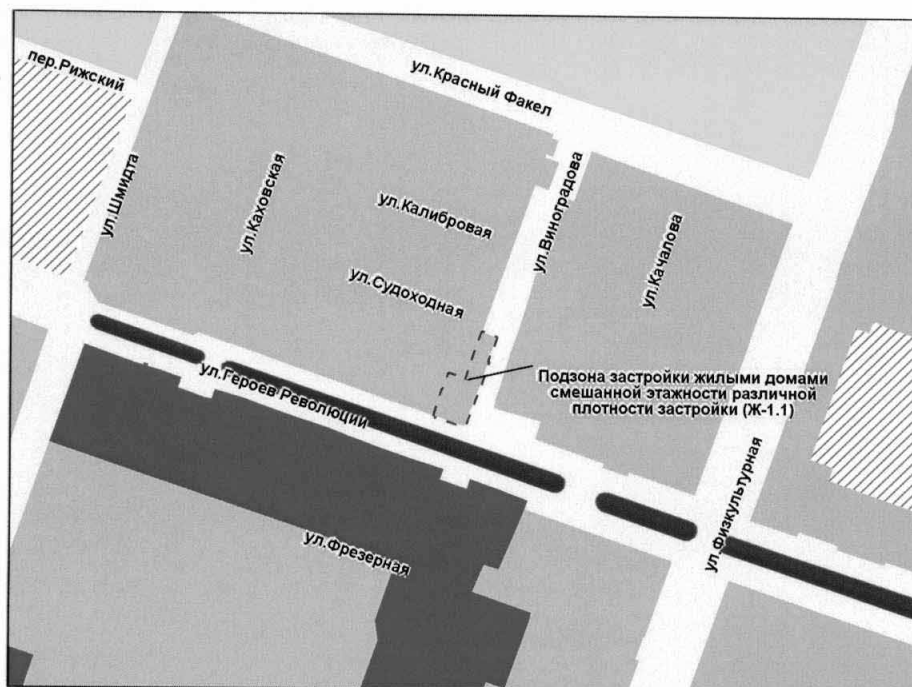
Фрагмент карты градостроительного зонирования территории города Новосибирска



Масштаб 1 : 10 000

Приложение 46
к решению Совета депутатов
города Новосибирска
от _____ № _____

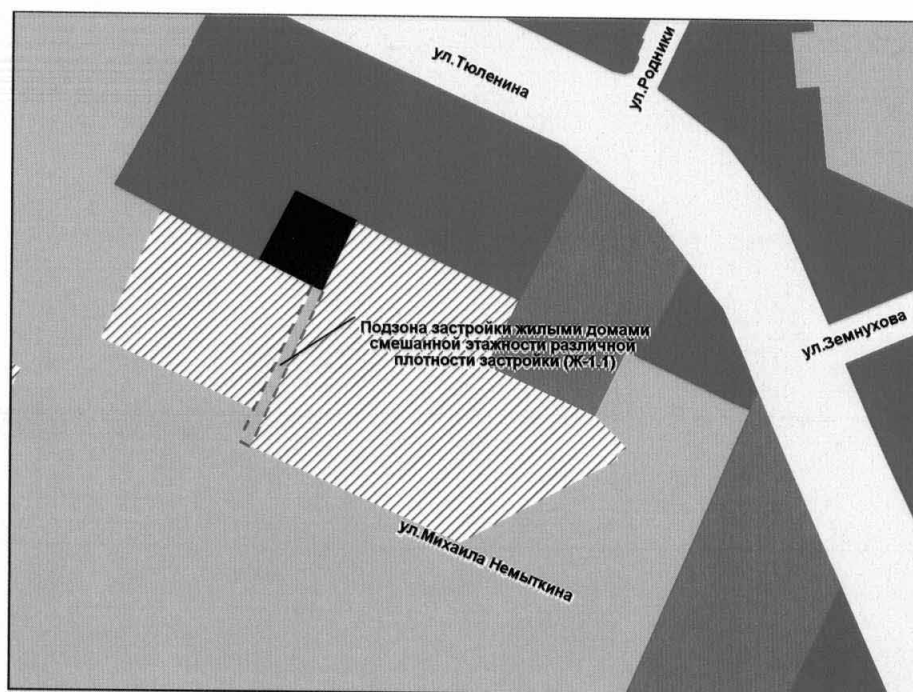
Фрагмент карты градостроительного зонирования территории города Новосибирска



Масштаб 1 : 5 000

Приложение 47
к решению Совета депутатов
города Новосибирска
от _____ № _____

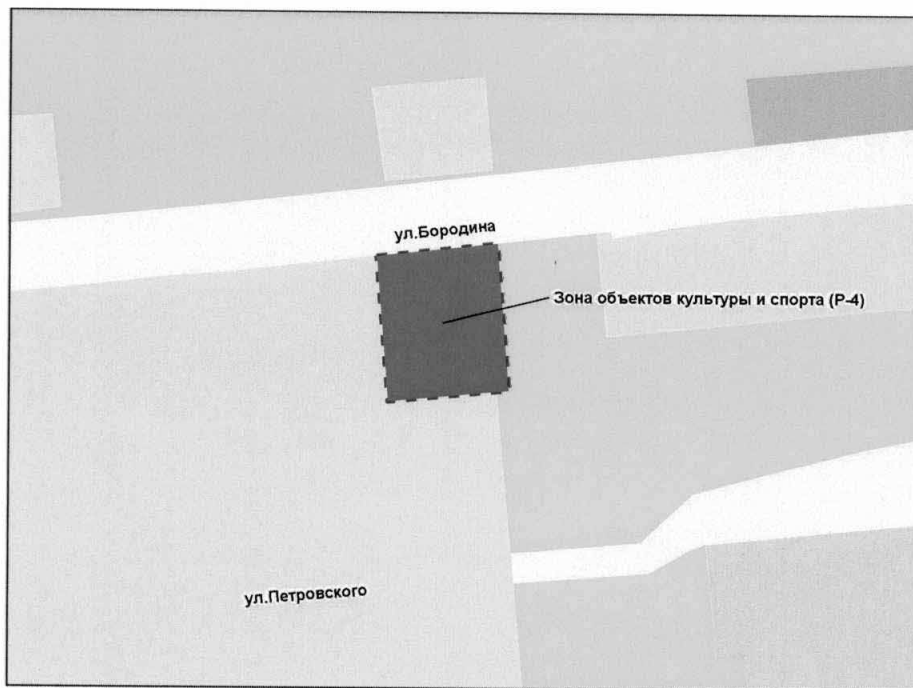
Фрагмент карты градостроительного зонирования территории города Новосибирска



Масштаб 1 : 5 000

Приложение 48
к решению Совета депутатов
города Новосибирска
от _____ № _____

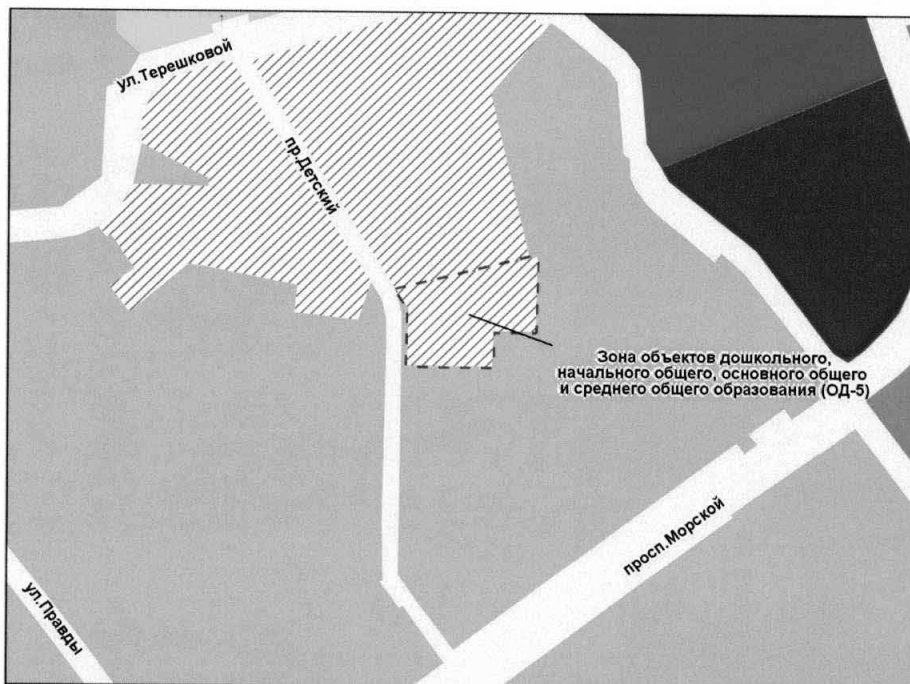
Фрагмент карты градостроительного зонирования территории города Новосибирска



Масштаб 1 : 2 000

Приложение 49
к решению Совета депутатов
города Новосибирска
от _____ № _____

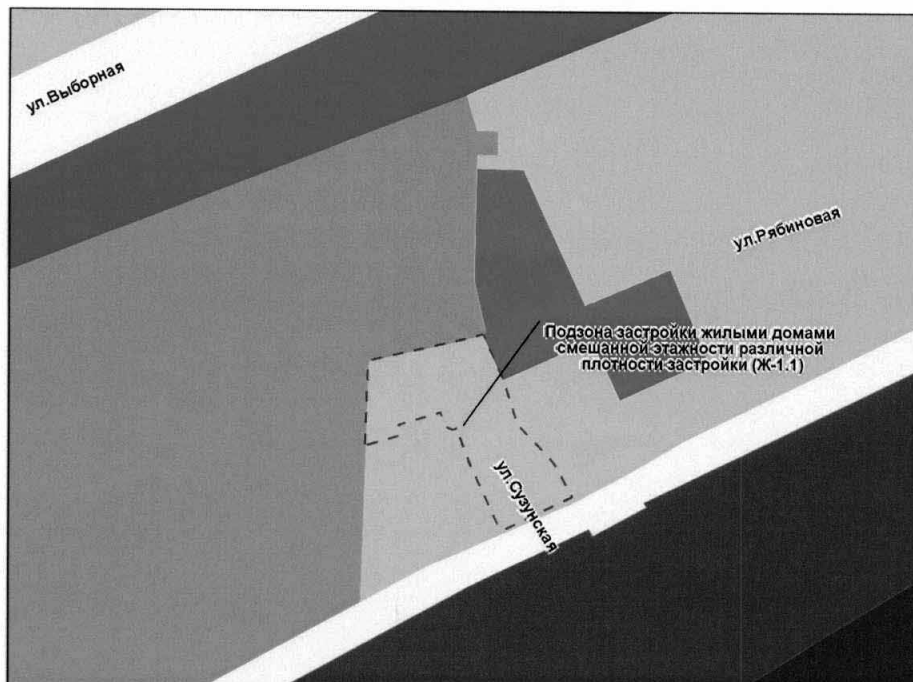
Фрагмент карты градостроительного зонирования территории города Новосибирска



Масштаб 1 : 5 000

Приложение 50
к решению Совета депутатов
города Новосибирска
от _____ № _____

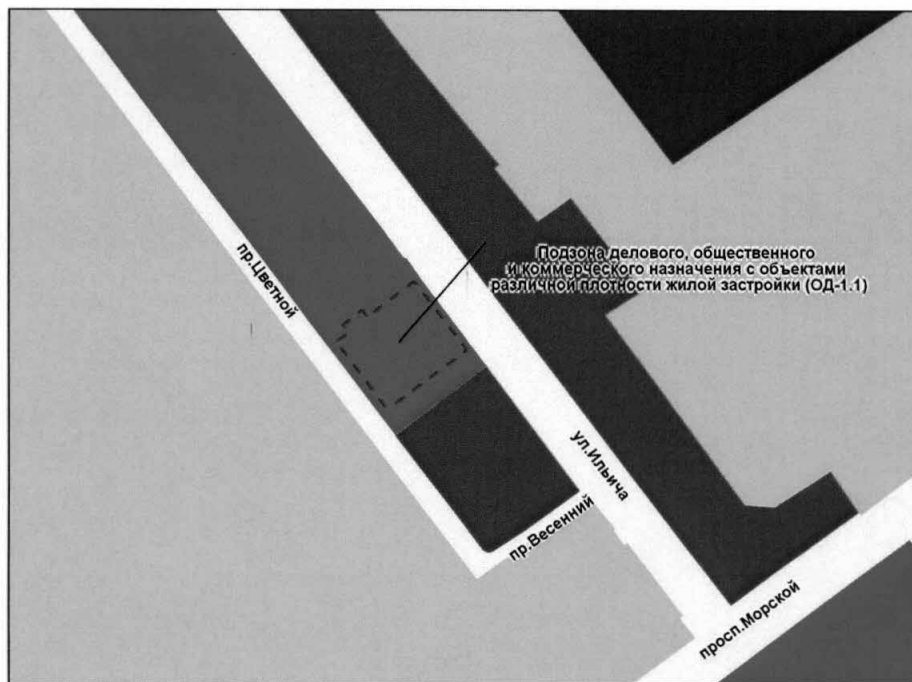
Фрагмент карты градостроительного зонирования территории города Новосибирска



Масштаб 1 : 5 000

Приложение 51
к решению Совета депутатов
города Новосибирска
от _____ № _____


Фрагмент карты градостроительного зонирования территории города Новосибирска



Масштаб 1 : 5 000

Приложение 52
к решению Совета депутатов
города Новосибирска
от _____ № _____

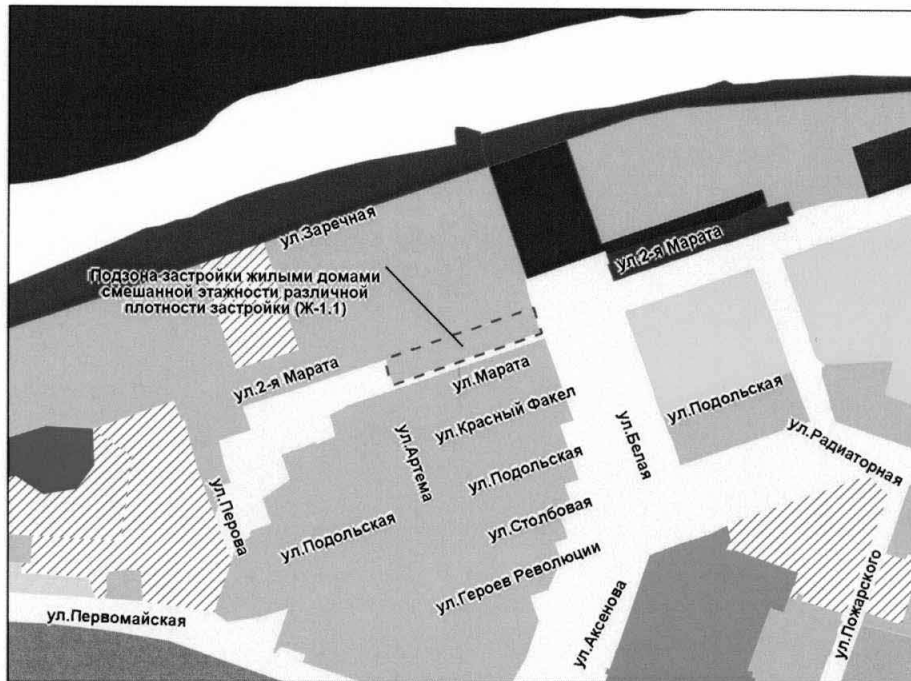
Фрагмент карты градостроительного зонирования территории города Новосибирска



Масштаб 1 : 10 000

Приложение 53
к решению Совета депутатов
города Новосибирска
от _____ № _____

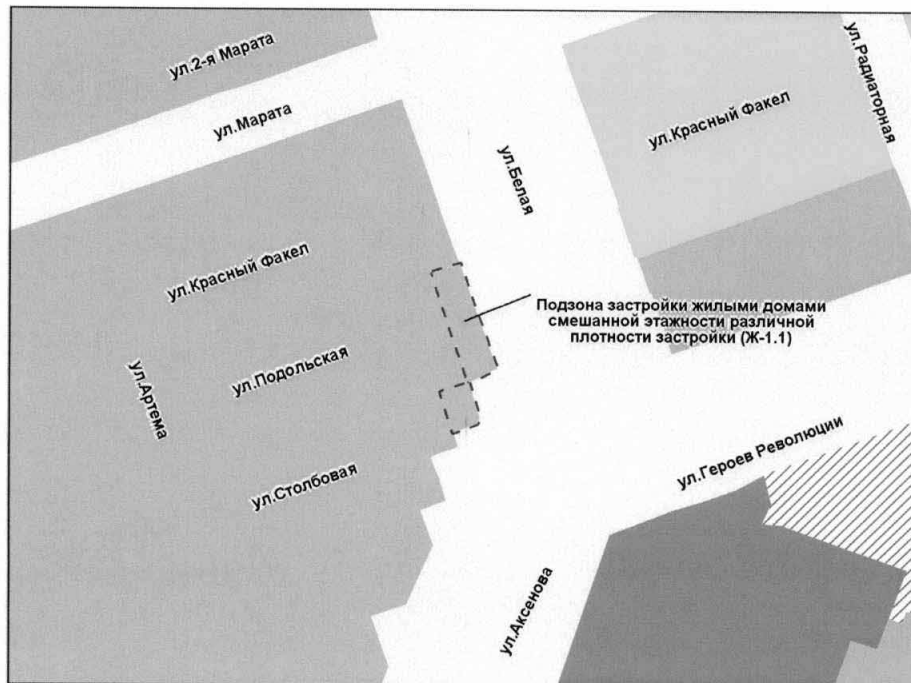
Фрагмент карты градостроительного зонирования территории города Новосибирска



Масштаб 1 : 10 000

Приложение 54
к решению Совета депутатов
города Новосибирска
от _____ № _____

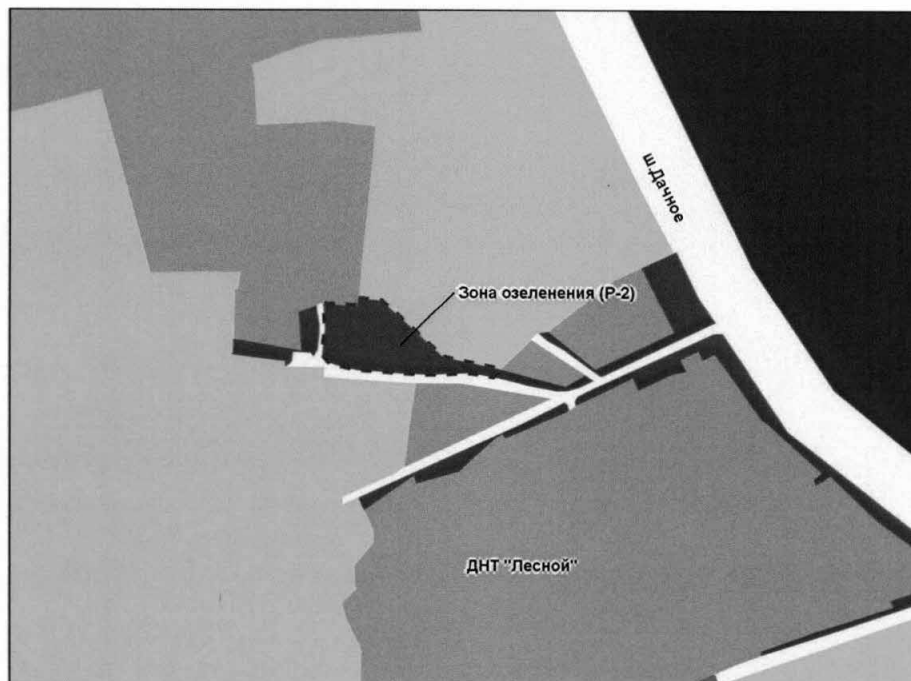
Фрагмент карты градостроительного зонирования территории города Новосибирска



Масштаб 1 : 5 000

Приложение 55
к решению Совета депутатов
города Новосибирска
от _____ № _____

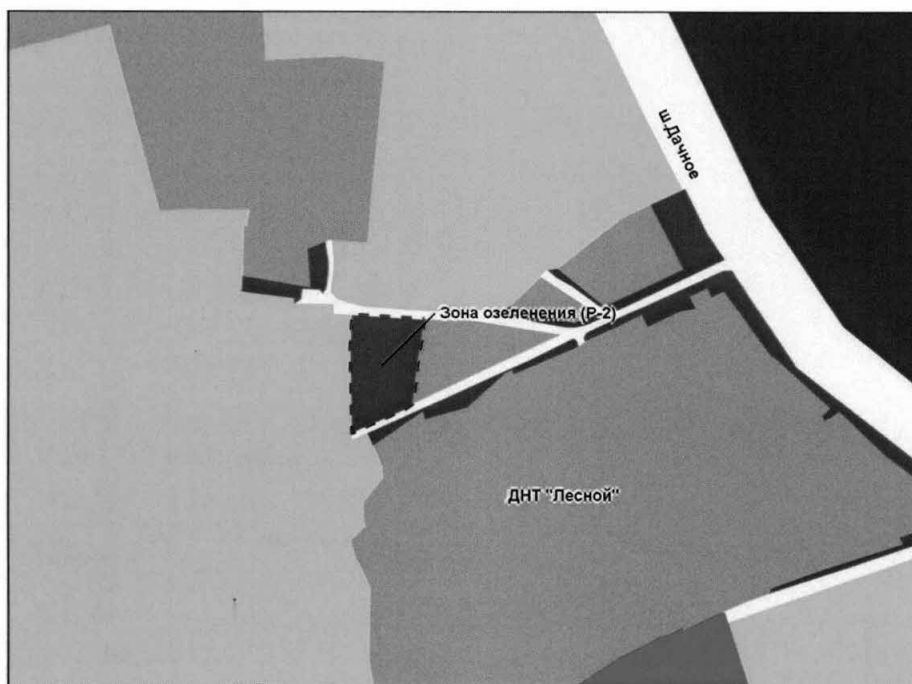
Фрагмент карты градостроительного зонирования территории города Новосибирска



Масштаб 1 : 5 000

Приложение 56
к решению Совета депутатов
города Новосибирска
от _____ № _____

Фрагмент карты градостроительного зонирования территории города Новосибирска



Масштаб 1 : 5 000

Приложение 57
к решению Совета депутатов
города Новосибирска
от _____ № _____

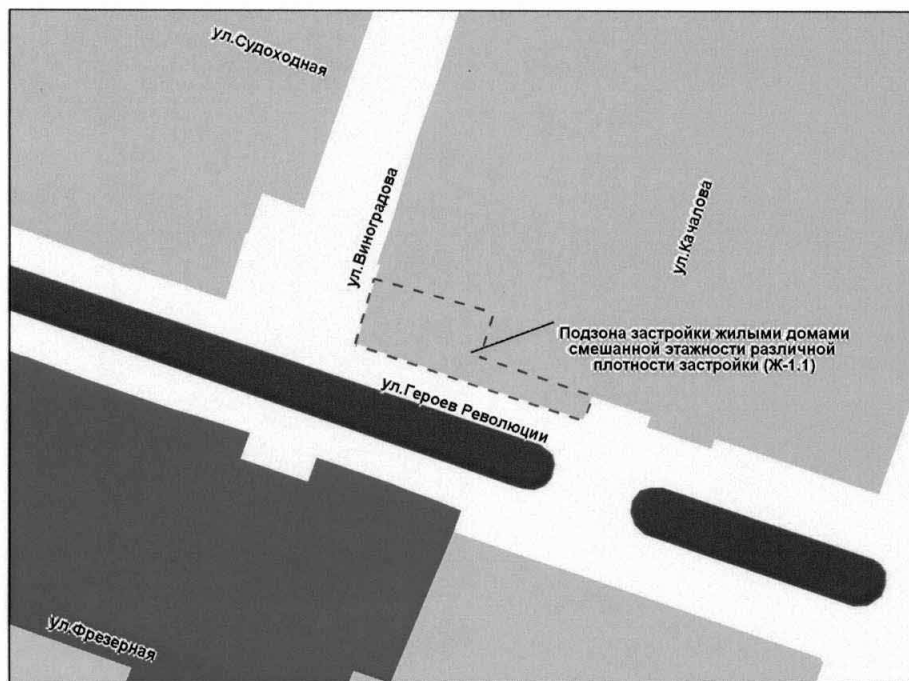
Фрагмент карты градостроительного зонирования территории города Новосибирска



Масштаб 1 : 10 000

Приложение 58
к решению Совета депутатов
города Новосибирска
от _____ № _____

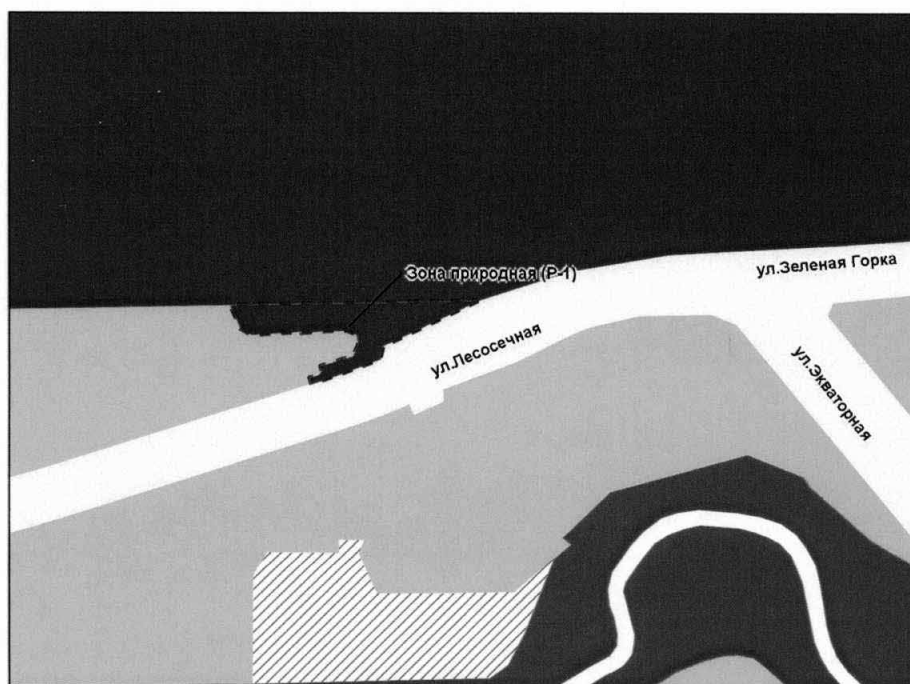
Фрагмент карты градостроительного зонирования территории города Новосибирска



Масштаб 1 : 2 000

Приложение 59
к решению Совета депутатов
города Новосибирска
от _____ № _____

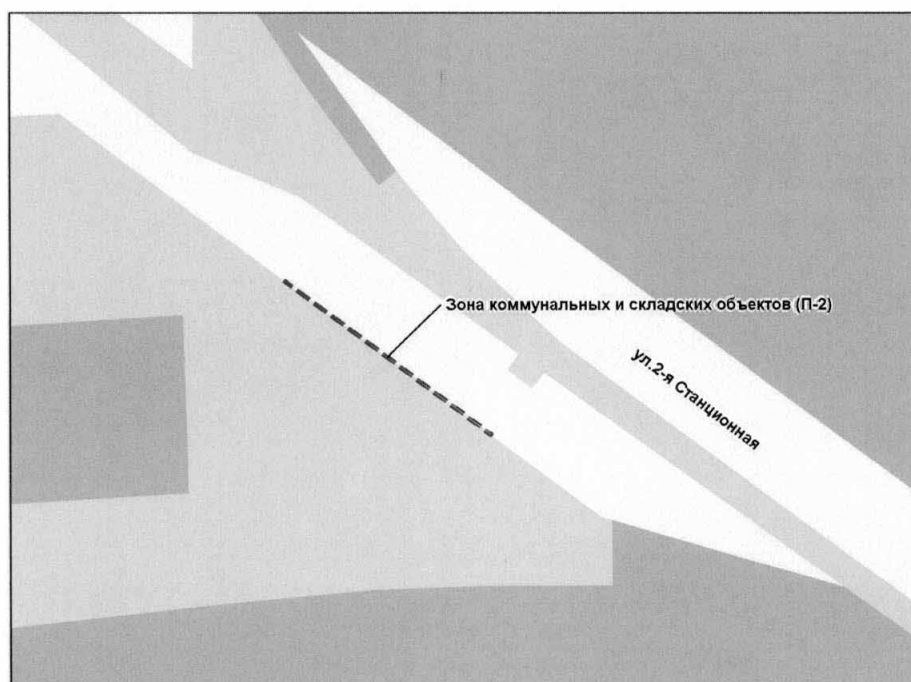
Фрагмент карты градостроительного зонирования территории города Новосибирска



Масштаб 1 : 5 000

Приложение 60
к решению Совета депутатов
города Новосибирска
от _____ № _____

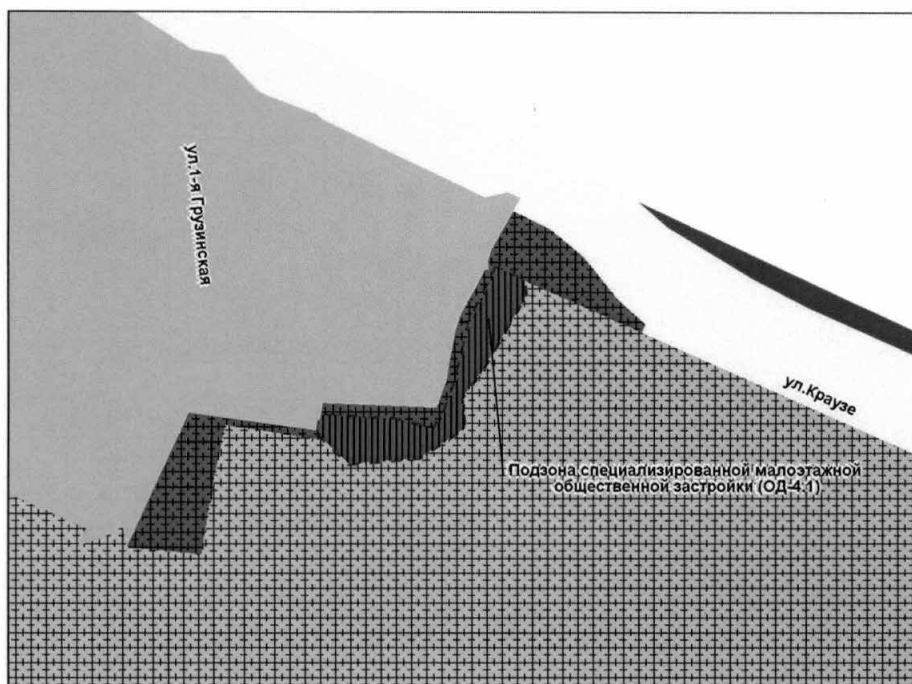
Фрагмент карты градостроительного зонирования территории города Новосибирска



Масштаб 1 : 2 000

Приложение 61
к решению Совета депутатов
города Новосибирска
от _____ № _____

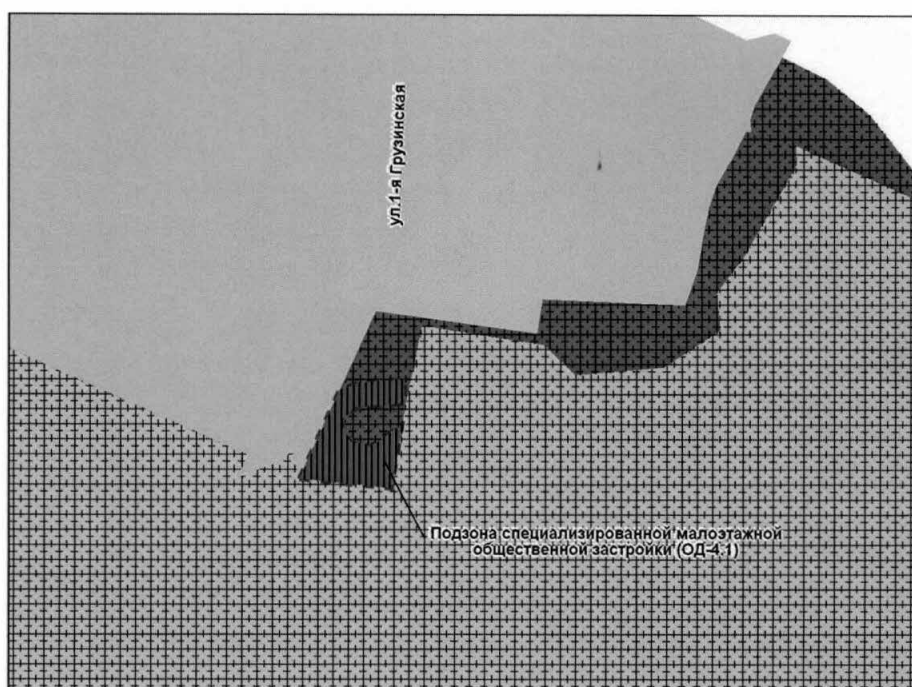
Фрагмент карты градостроительного зонирования территории города Новосибирска



Масштаб 1 : 5 000

Приложение 62
к решению Совета депутатов
города Новосибирска
от _____ № _____

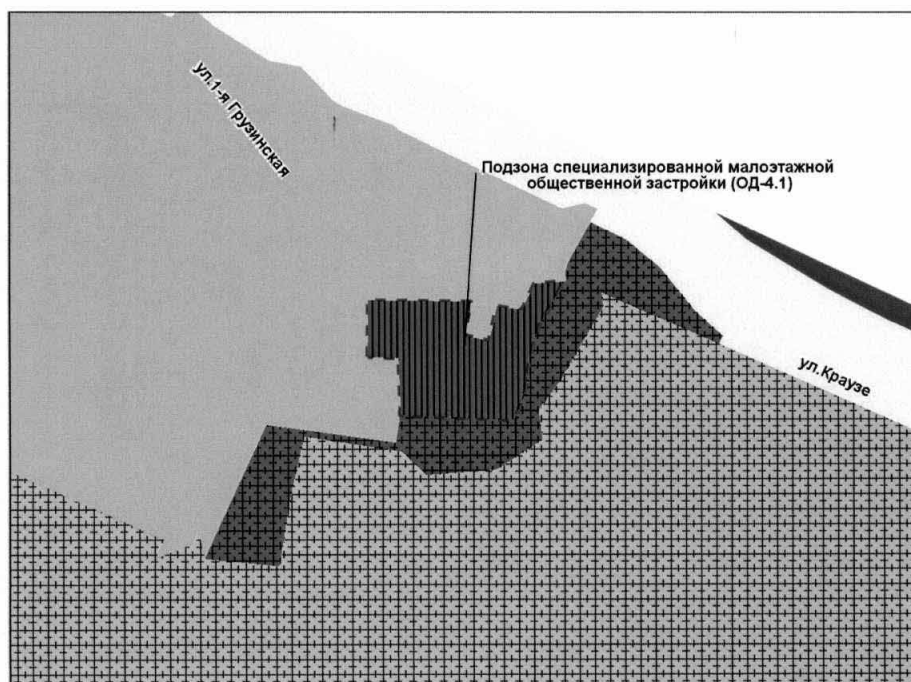
Фрагмент карты градостроительного зонирования территории города Новосибирска



Масштаб 1 : 4 000

Приложение 63
к решению Совета депутатов
города Новосибирска
от _____ № _____

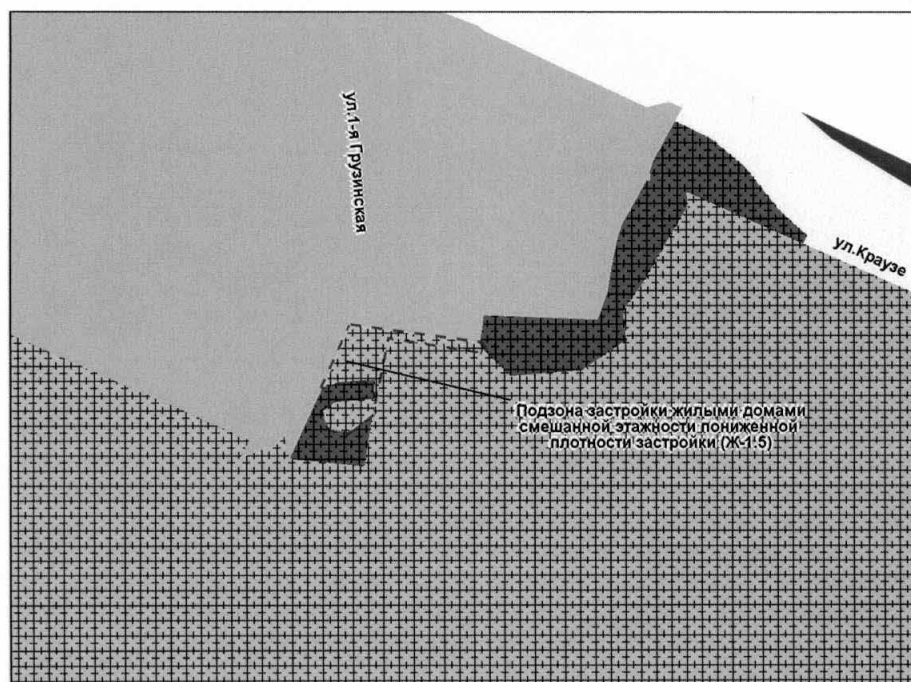
Фрагмент карты градостроительного зонирования территории города Новосибирска



Масштаб 1 : 5 000

Приложение 64
к решению Совета депутатов
города Новосибирска
от _____ № _____

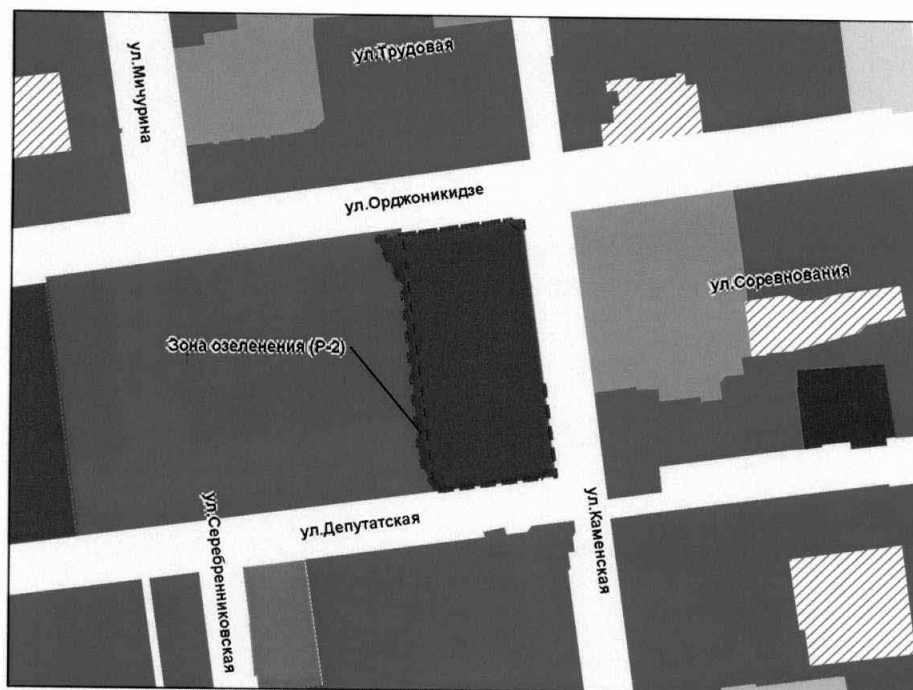
Фрагмент карты градостроительного зонирования территории города Новосибирска



Масштаб 1 : 5 000

Приложение 65
к решению Совета депутатов
города Новосибирска
от _____ № _____

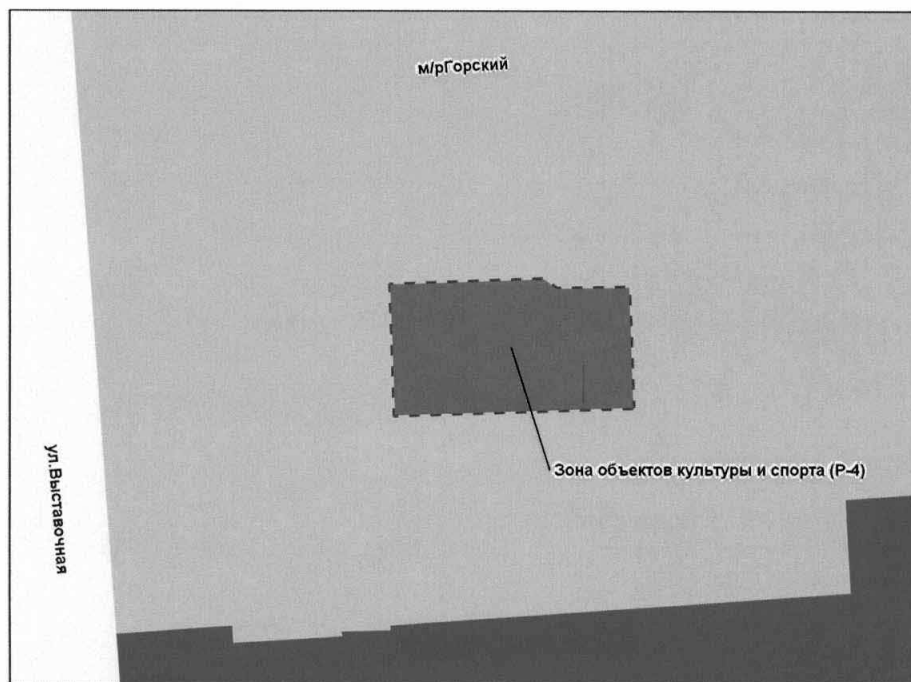
Фрагмент карты градостроительного зонирования территории города Новосибирска



Масштаб 1 : 5 000

Приложение 66
к решению Совета депутатов
города Новосибирска
от _____ № _____

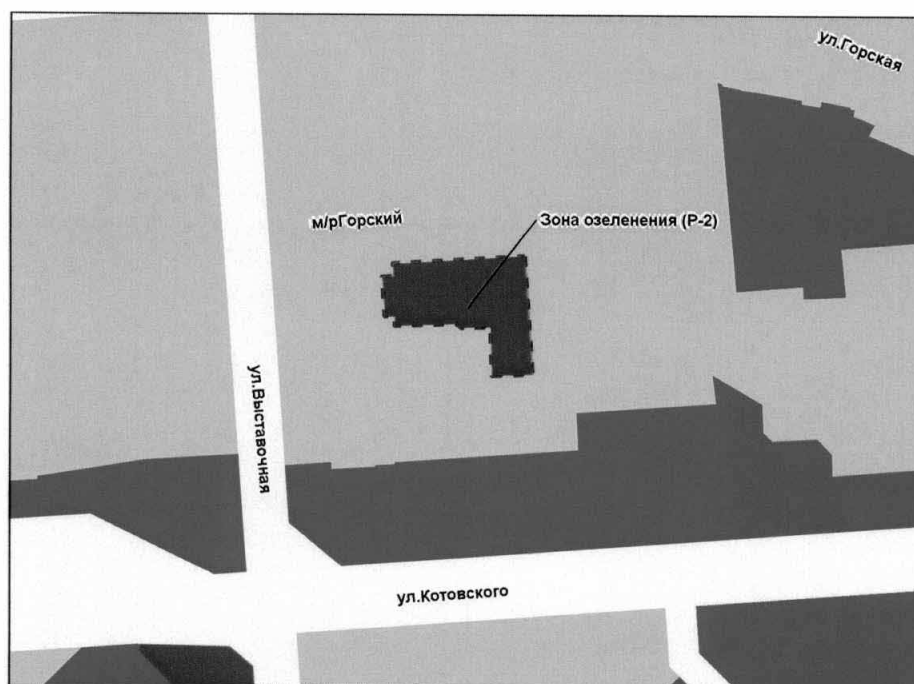
Фрагмент карты градостроительного зонирования территории города Новосибирска



Масштаб 1 : 2 000

Приложение 67
к решению Совета депутатов
города Новосибирска
от _____ № _____

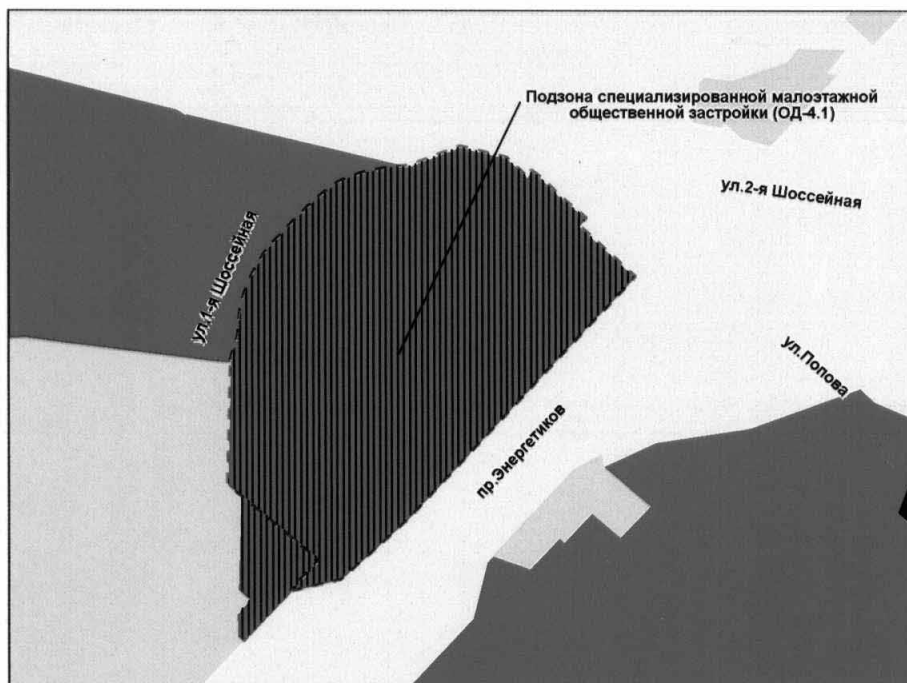
Фрагмент карты градостроительного зонирования территории города Новосибирска



Масштаб 1 : 5 000

Приложение 68
к решению Совета депутатов
города Новосибирска
от _____ № _____

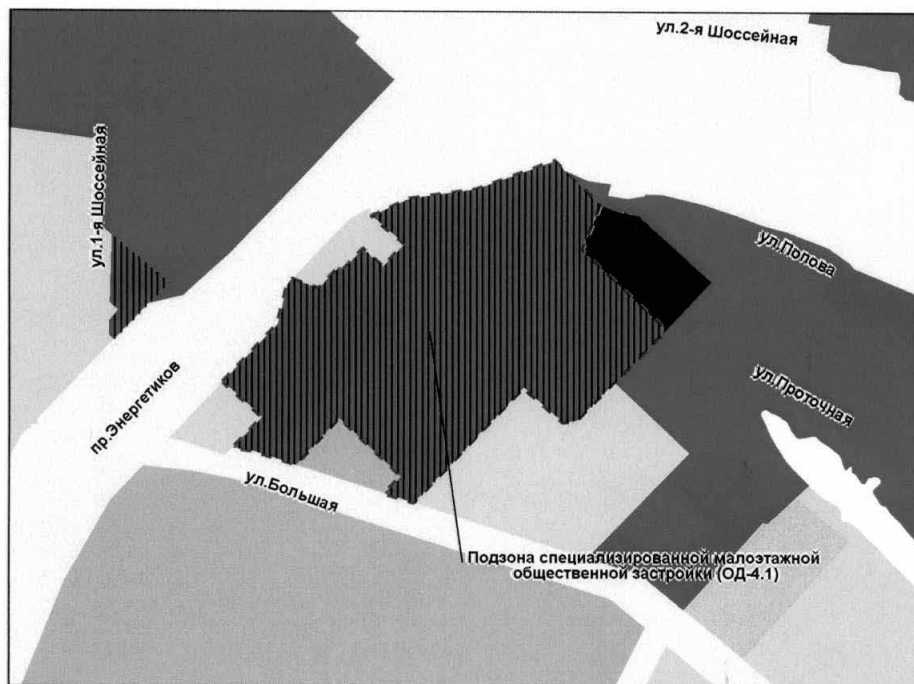
Фрагмент карты градостроительного зонирования территории города Новосибирска



Масштаб 1 : 5 000

Приложение 69
к решению Совета депутатов
города Новосибирска
от _____ № _____

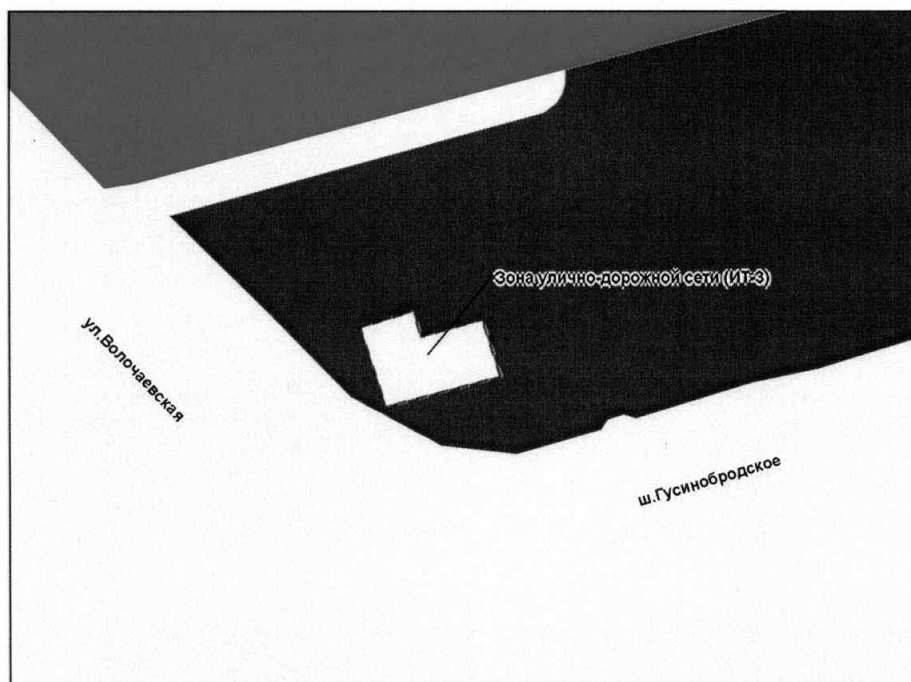
Фрагмент карты градостроительного зонирования территории города Новосибирска



Масштаб 1 : 7 000

Приложение 70
к решению Совета депутатов
города Новосибирска
от _____ № _____


Фрагмент карты градостроительного зонирования территории города Новосибирска



Масштаб 1 : 1 000

Приложение 71
к решению Совета депутатов
города Новосибирска
от _____ № _____

Фрагмент карты градостроительного зонирования территории города Новосибирска



Масштаб 1 : 5 000

Приложение 72
к решению Совета депутатов
города Новосибирска
от _____ № _____

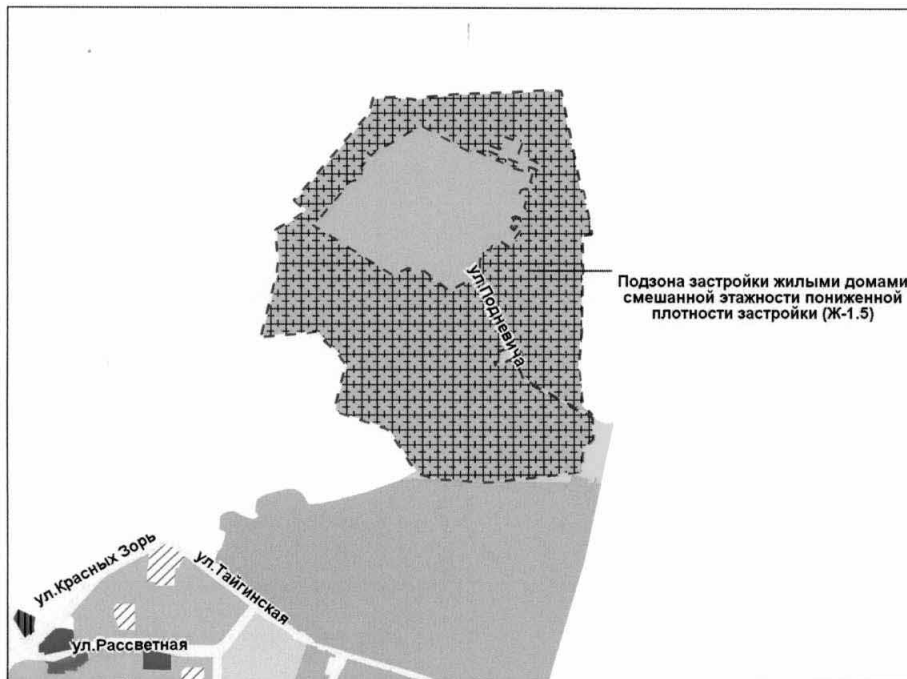
Фрагмент карты градостроительного зонирования территории города Новосибирска



Масштаб 1 : 5 000

Приложение 73
к решению Совета депутатов
города Новосибирска
от _____ № _____

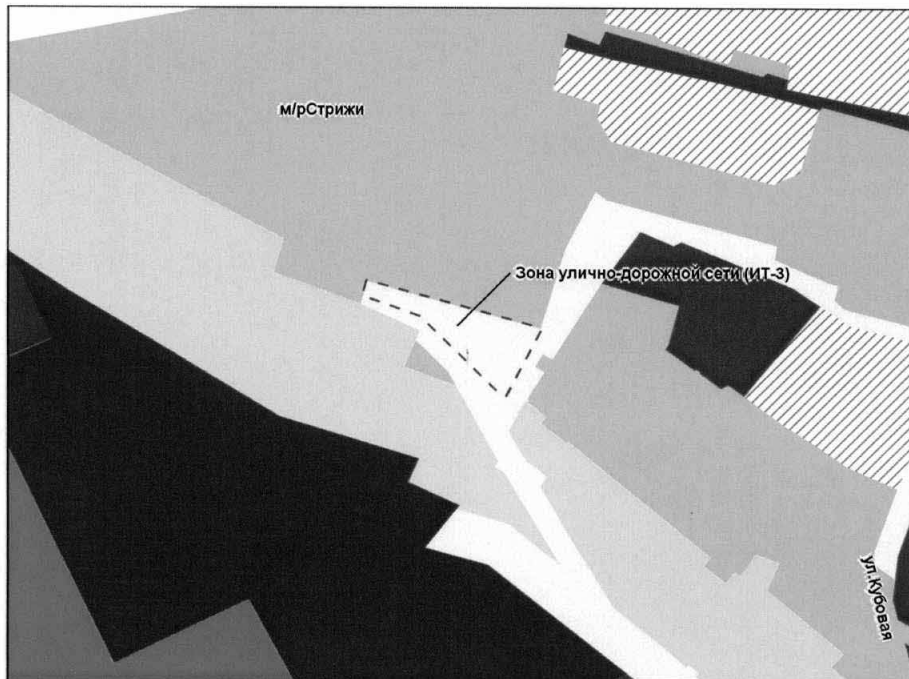
Фрагмент карты градостроительного зонирования территории города Новосибирска



Масштаб 1 : 35 000

Приложение 74
к решению Совета депутатов
города Новосибирска
от _____ № _____

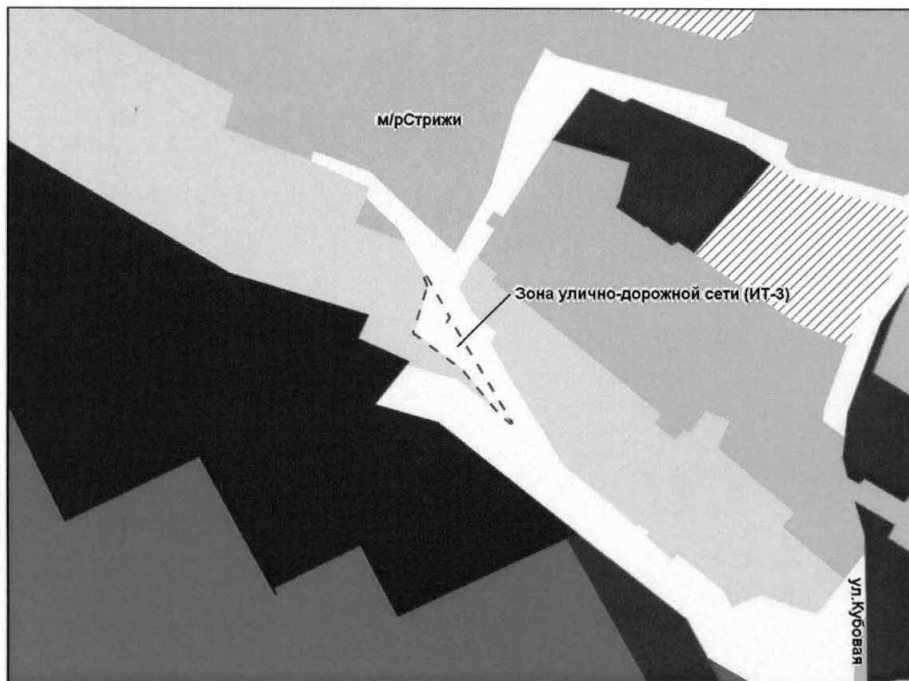
Фрагмент карты градостроительного зонирования территории города Новосибирска



Масштаб 1 : 5 000

Приложение 75
к решению Совета депутатов
города Новосибирска
от _____ № _____

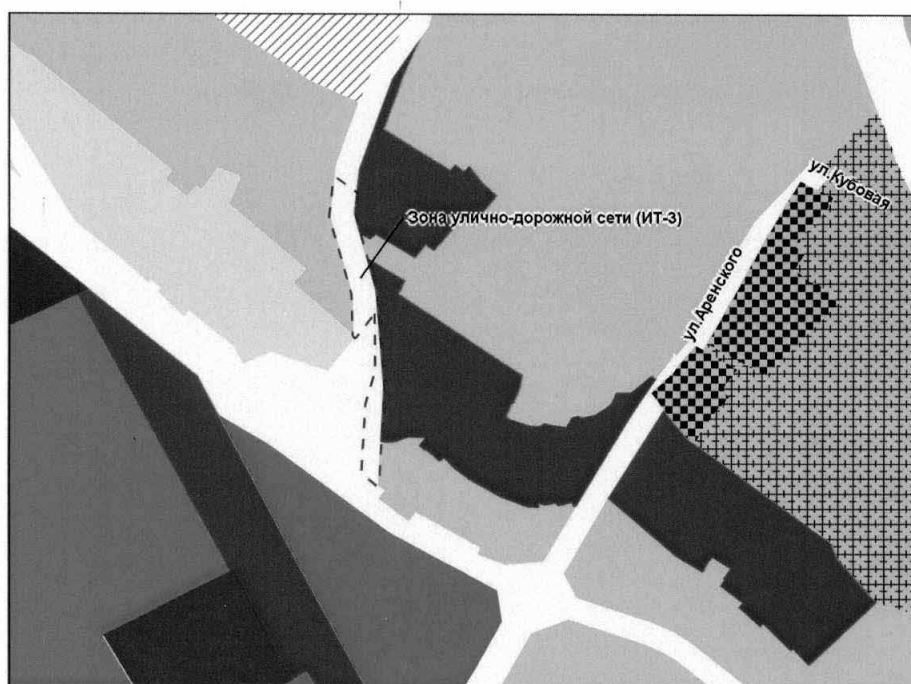
Фрагмент карты градостроительного зонирования территории города Новосибирска



Масштаб 1 : 5 000

Приложение 76
к решению Совета депутатов
города Новосибирска
от _____ № _____

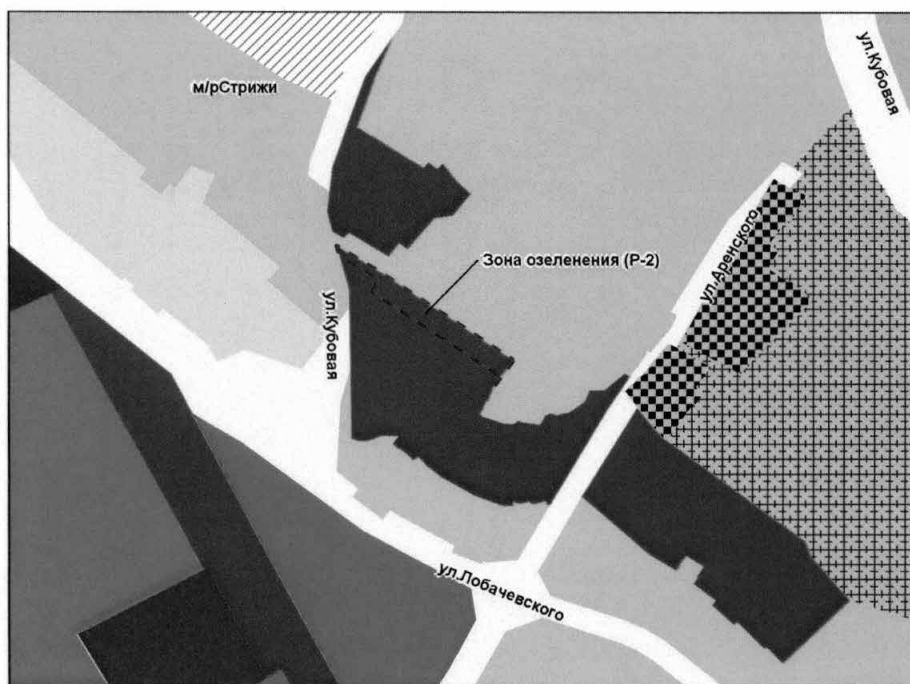
Фрагмент карты градостроительного зонирования территории города Новосибирска



Масштаб 1 : 5 000

Приложение 77
к решению Совета депутатов
города Новосибирска
от _____ № _____

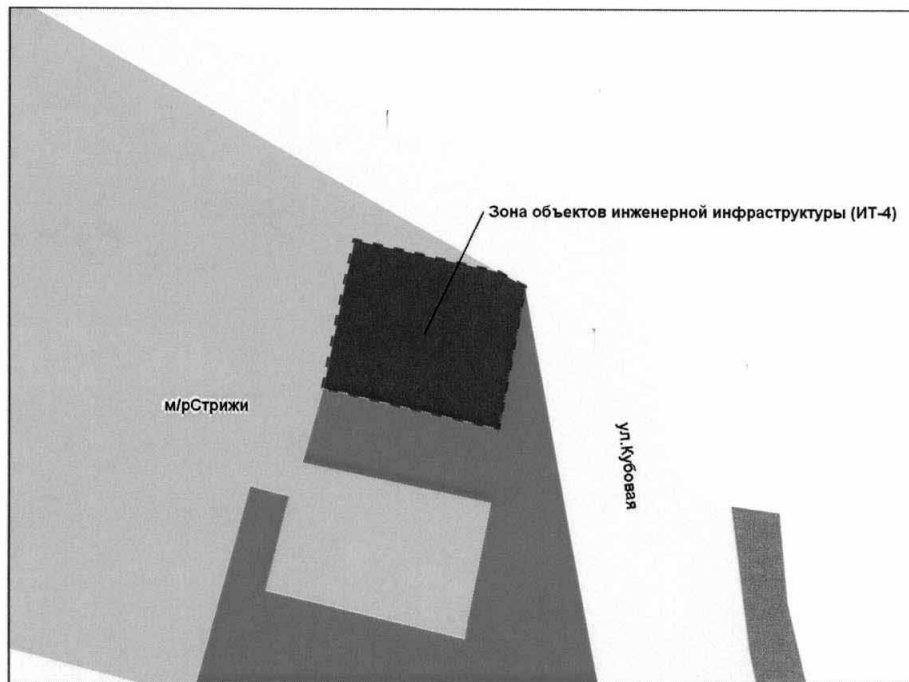
Фрагмент карты градостроительного зонирования территории города Новосибирска



Масштаб 1 : 5 000

Приложение 78
к решению Совета депутатов
города Новосибирска
от _____ № _____

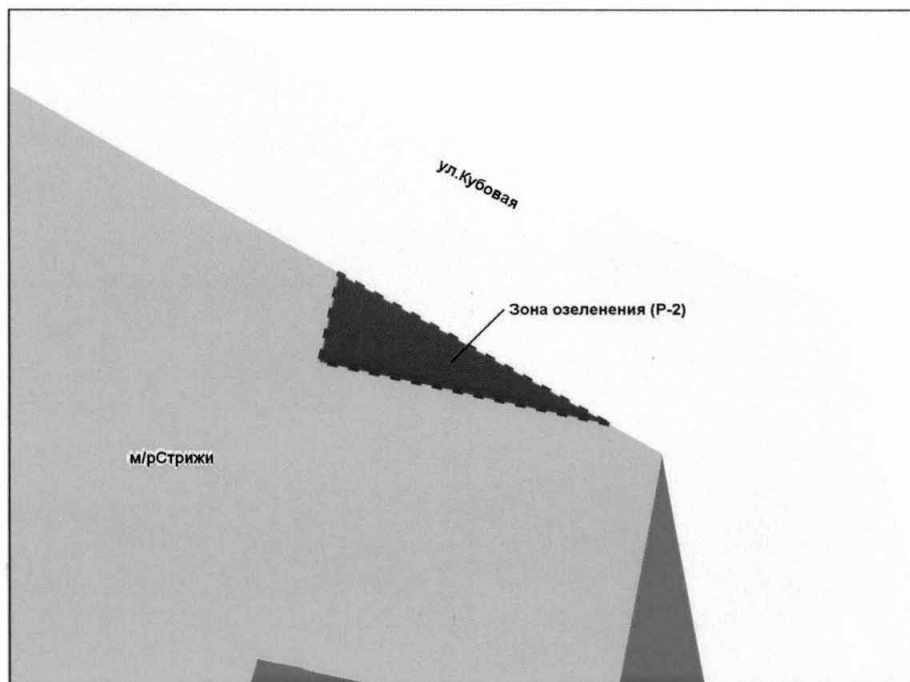
Фрагмент карты градостроительного зонирования территории города Новосибирска



Масштаб 1 : 2 000

Приложение 79
к решению Совета депутатов
города Новосибирска
от _____ № _____

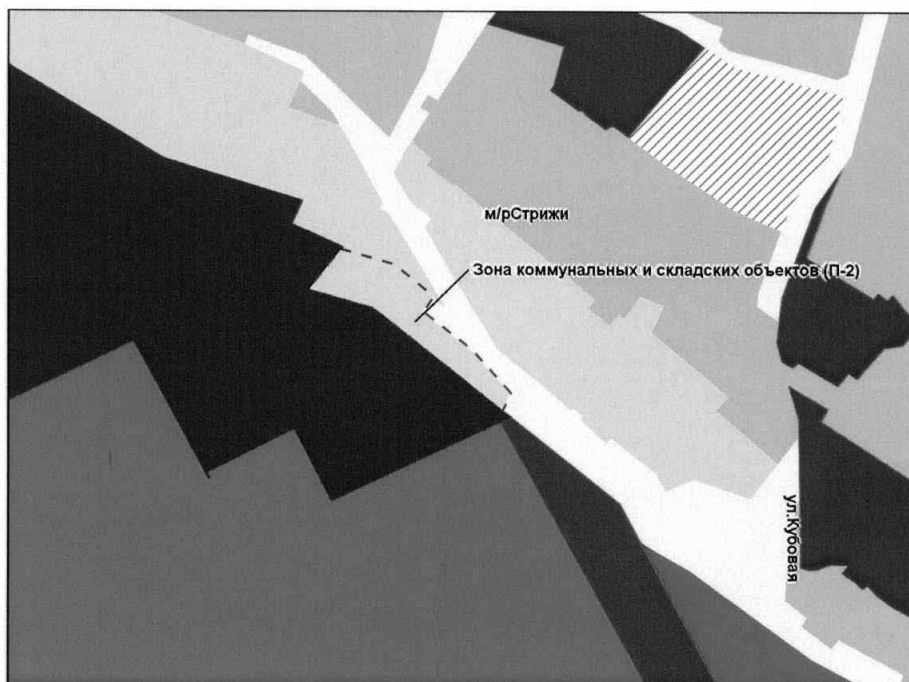
Фрагмент карты градостроительного зонирования территории города Новосибирска



Масштаб 1 : 1 000

Приложение 80
к решению Совета депутатов
города Новосибирска
от _____ № _____

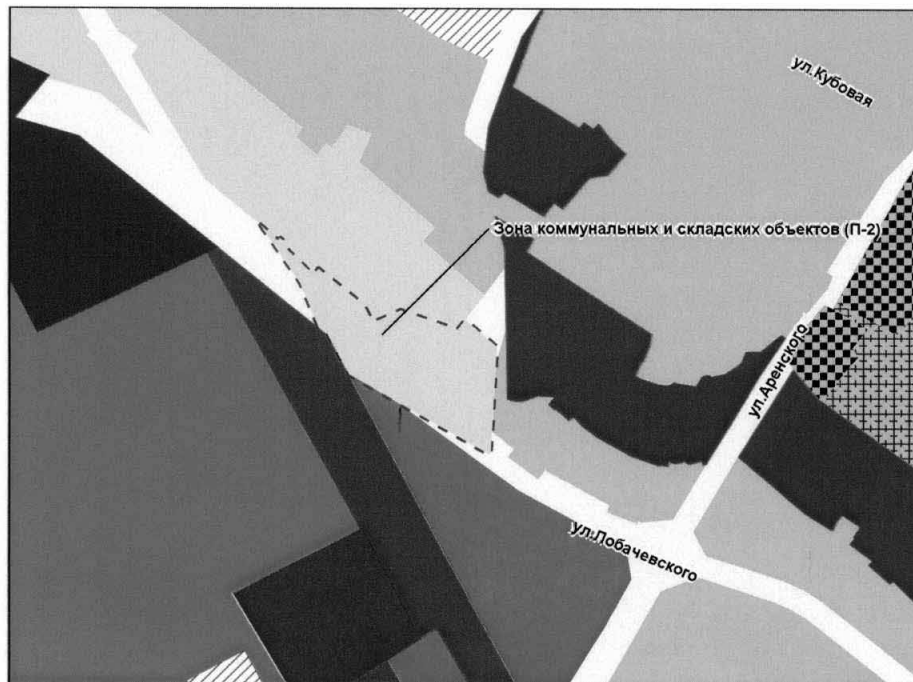
Фрагмент карты градостроительного зонирования территории города Новосибирска



Масштаб 1 : 5 000

Приложение 81
к решению Совета депутатов
города Новосибирска
от _____ № _____

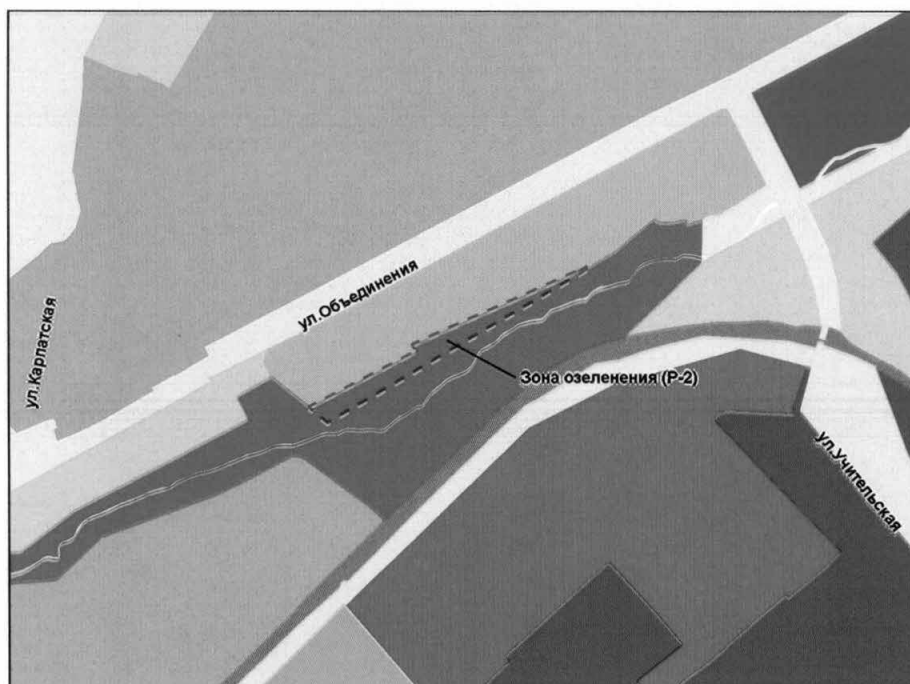
Фрагмент карты градостроительного зонирования территории города Новосибирска



Масштаб 1 : 5 000

Приложение 82
к решению Совета депутатов
города Новосибирска
от _____ № _____

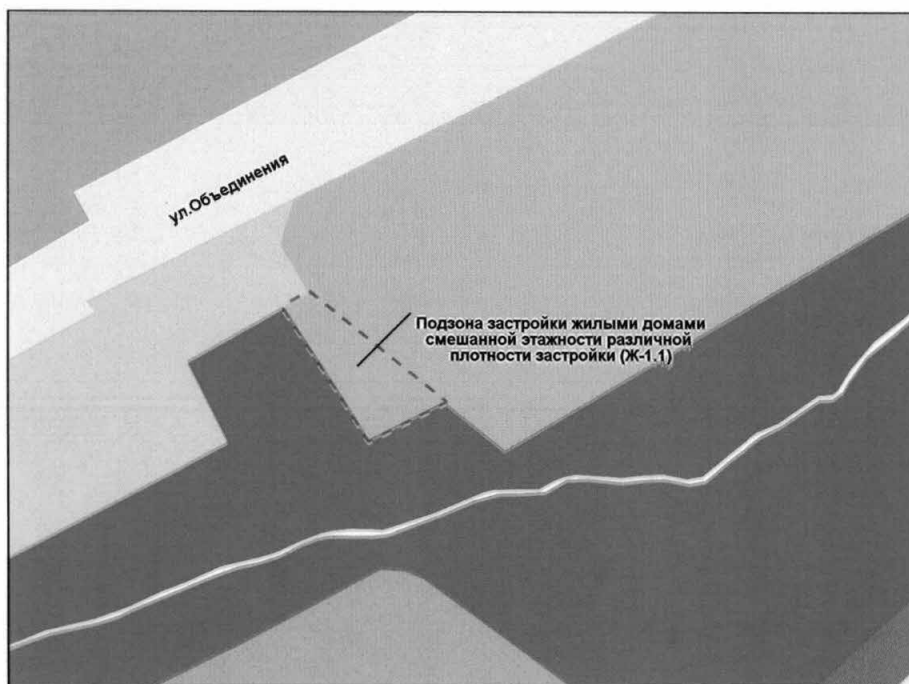
Фрагмент карты градостроительного зонирования территории города Новосибирска



Масштаб 1 : 7 000

Приложение 83
к решению Совета депутатов
города Новосибирска
от _____ № _____

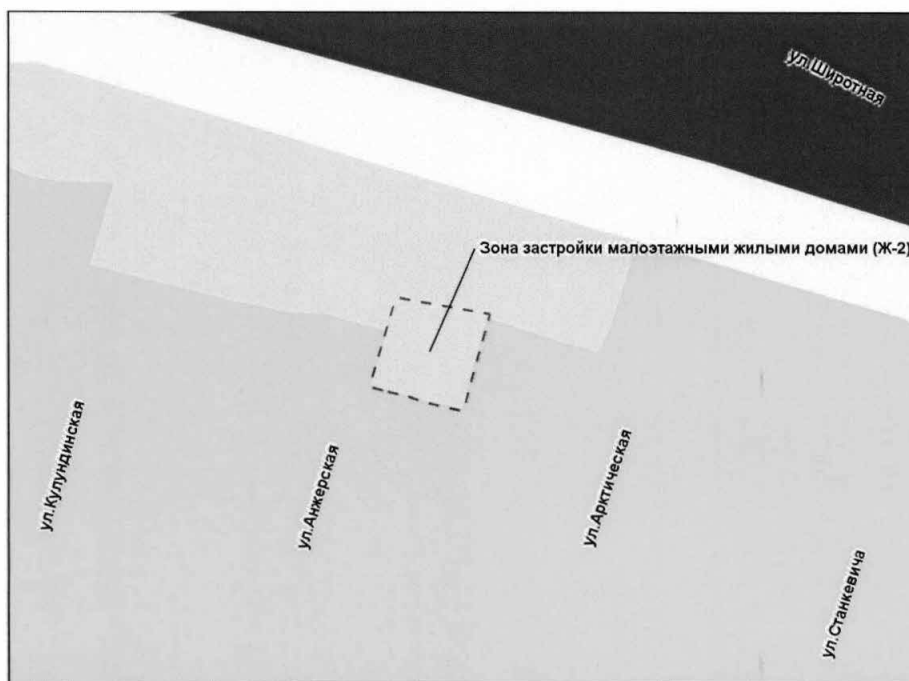
Фрагмент карты градостроительного зонирования территории города Новосибирска



Масштаб 1 : 2 000

Приложение 84
к решению Совета депутатов
города Новосибирска
от _____ № _____

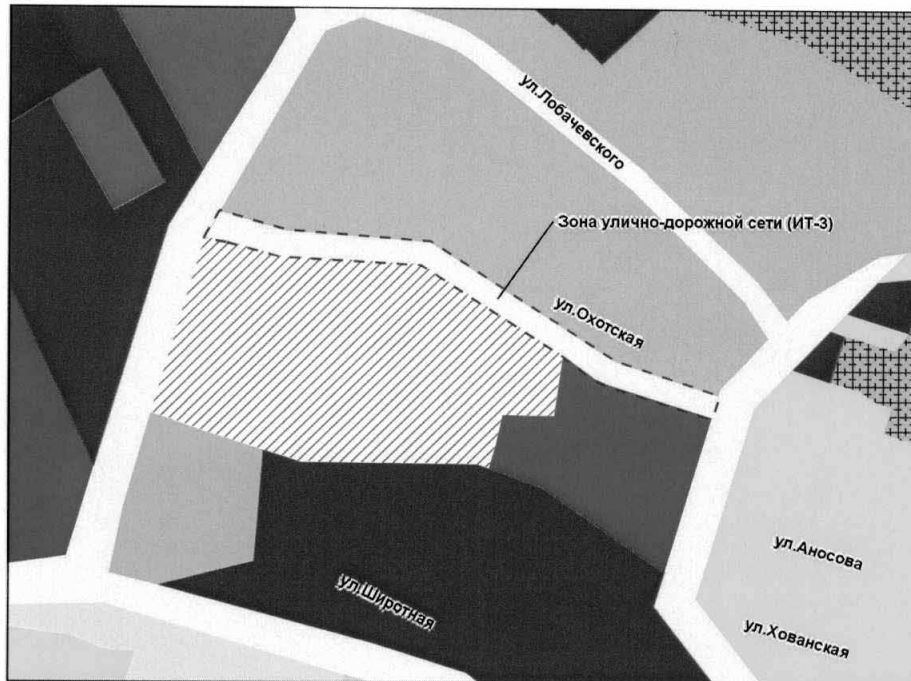
Фрагмент карты градостроительного зонирования территории города Новосибирска



Масштаб 1 : 2 000

Приложение 85
к решению Совета депутатов
города Новосибирска
от _____ № _____

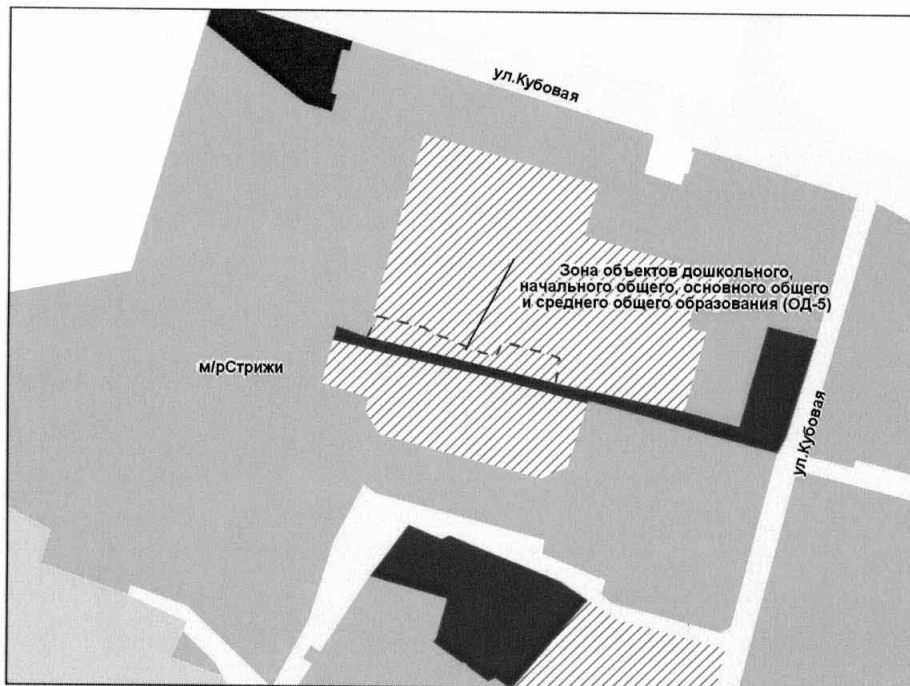
Фрагмент карты градостроительного зонирования территории города Новосибирска



Масштаб 1 : 5 000

Приложение 86
к решению Совета депутатов
города Новосибирска
от _____ № _____

Фрагмент карты градостроительного зонирования территории города Новосибирска

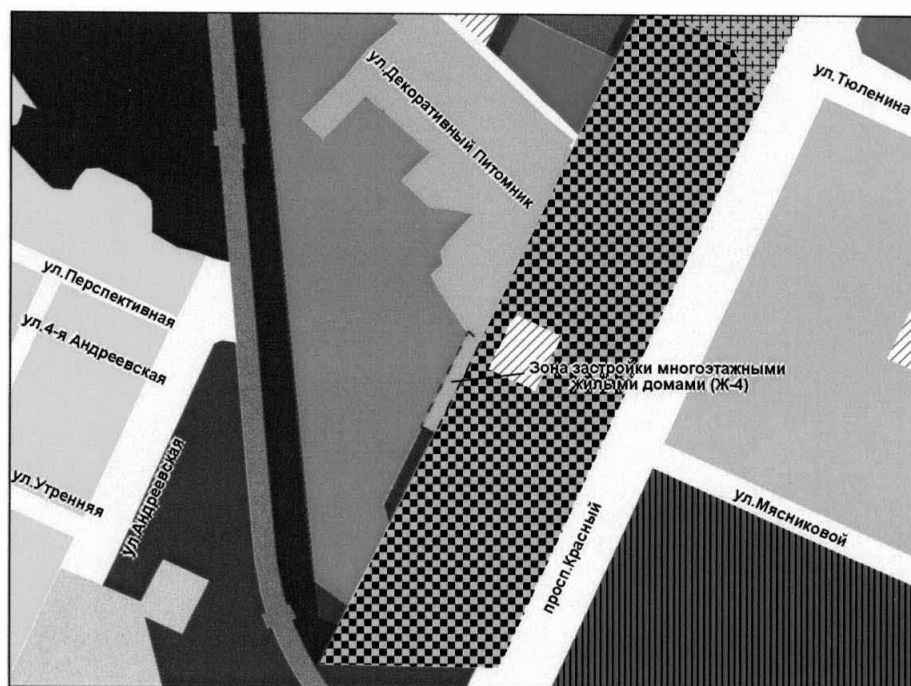


Масштаб 1 : 5 000



Приложение 87
к решению Совета депутатов
города Новосибирска
от _____ № _____

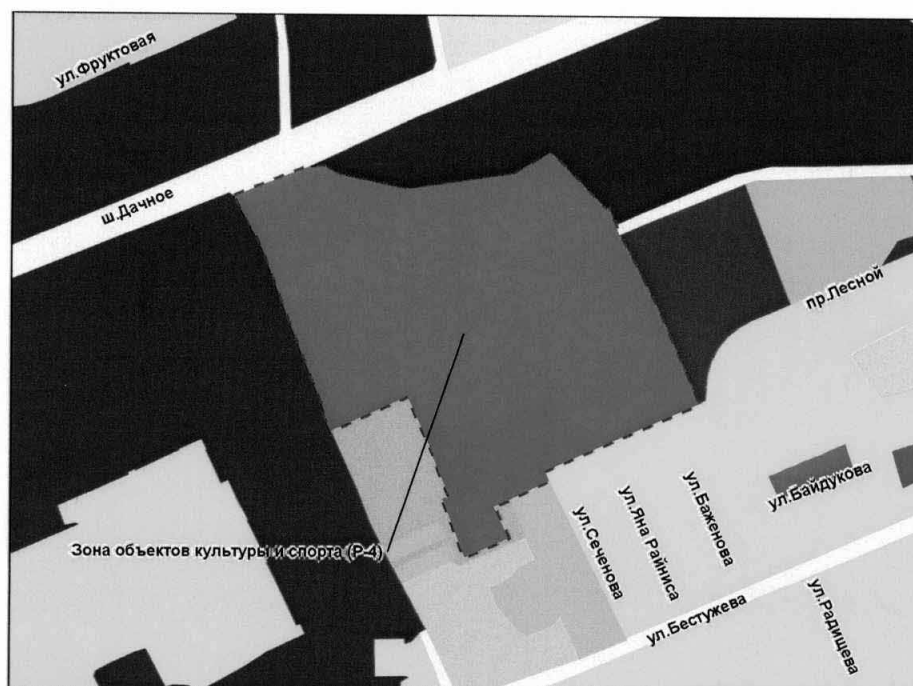
Фрагмент карты градостроительного зонирования территории города Новосибирска



Масштаб 1 : 10 000

Приложение 88
к решению Совета депутатов
города Новосибирска
от _____ № _____

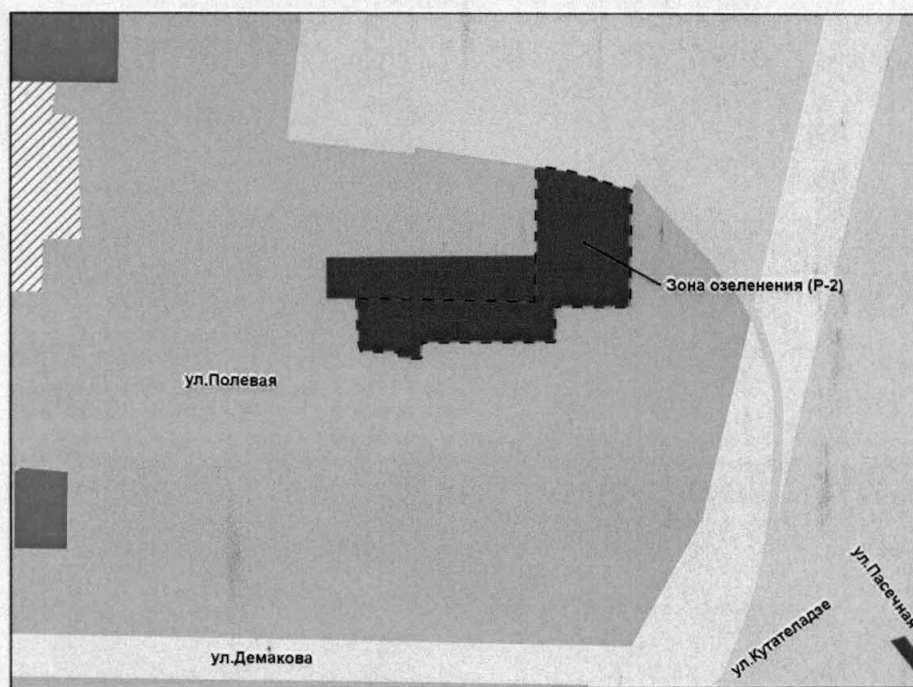
Фрагмент карты градостроительного зонирования территории города Новосибирска



Масштаб 1 : 10 000

Приложение 89
к решению Совета депутатов
города Новосибирска
от _____ № _____

Фрагмент карты градостроительного зонирования территории города Новосибирска

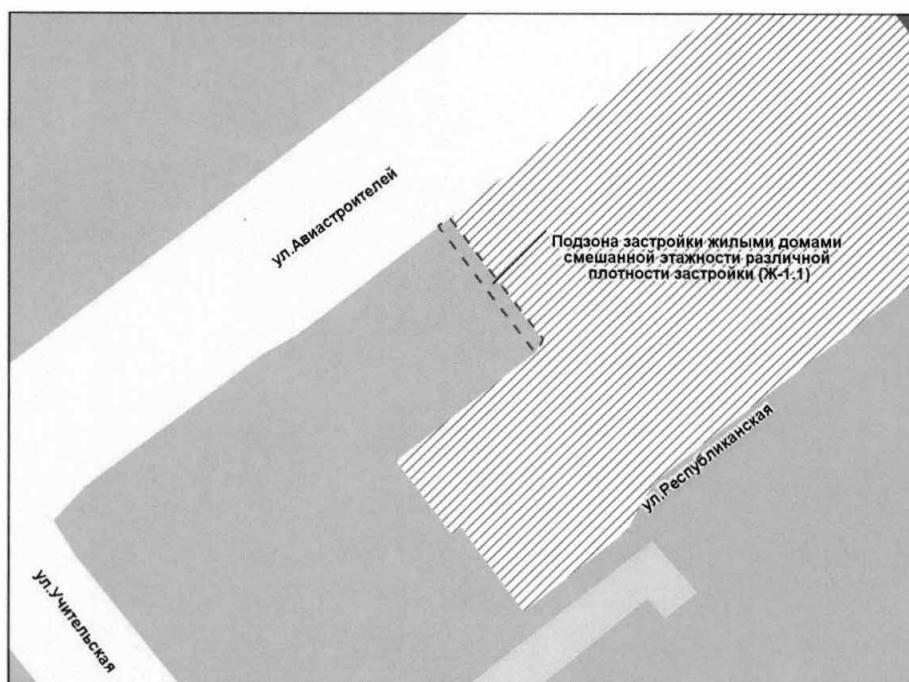


Масштаб 1 : 5 000



Приложение 90
к решению Совета депутатов
города Новосибирска
от _____ № _____

Фрагмент карты градостроительного зонирования территории города Новосибирска



Масштаб 1 : 2 000